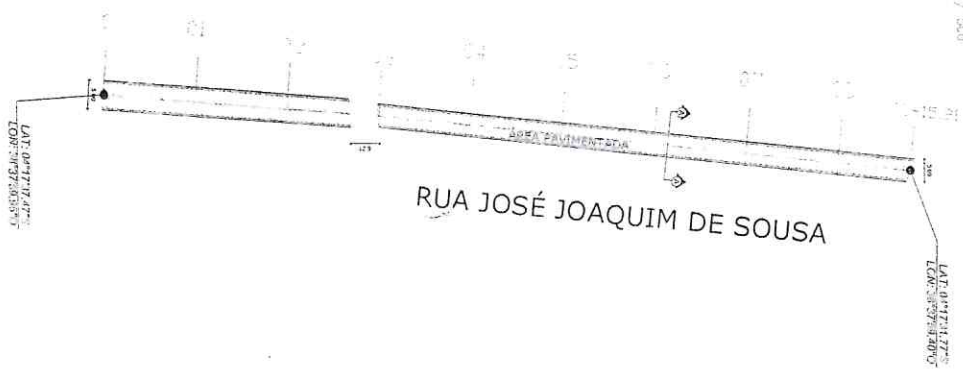





02 PLANTA BAIXA

RUA JOSÉ JOAQUIM DE SOUSA




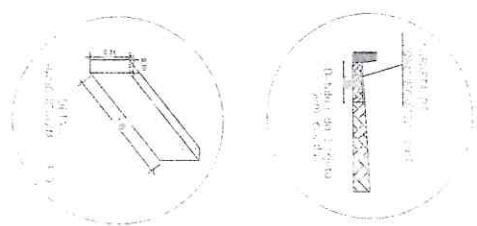
03 CORTE A/A



LEGENDA PARA SITUAÇÃO EM PLANTA BAIXA:

- MEIO FIO
- SARLETAS E PASSARELAS
- ÁREA PAVIMENTADA
- ÁREA PASSEIO
- VEGETAÇÃO

QUANTO DE ÁREAS	
ÁREA PAVIMENTADA	1043,71 m ²
MEIO FIO	209,48 m
SARLETA	104,50 m ²



Antonio da Silva Lda
Engenheiro CIVIL
RNP - 061576346

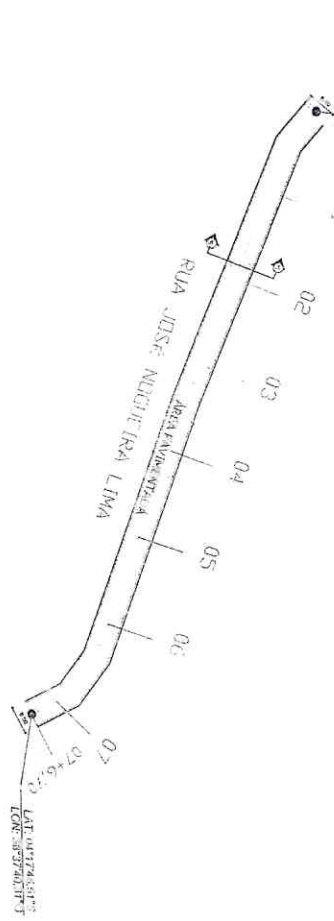
PROJETO ARQUITETÔNICO



<p>PROJETO ARQUITETÔNICO</p> <p>INDICADA</p> <p>01/01</p>	<p>PROJETO ARQUITETÔNICO</p> <p>01/01</p>
---	---



02 PLANTA BAIXA
ESCALA 1 / 500

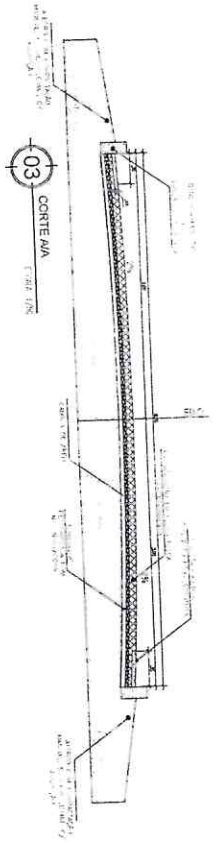
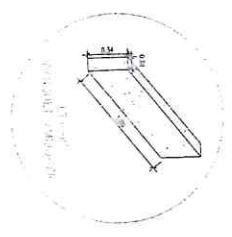
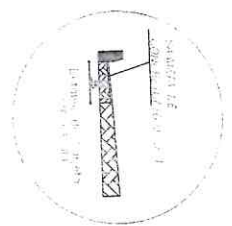


QUADRO DE ÁREAS:	
ÁREA PAVIMENTADA	777,51 m ²
MÉD FIO	293,40 m
SARRETA	102,70 m ²

BAIXA

LEGENDA PARA SITUAÇÃO EM PLANTA BAIXA:

- MÉD FIO
- SARRETTAS E PASSARELAS
- ÁREA PAVIMENTADA
- ÁREA PASSEIO
- VEGETAÇÃO



Antonio Leão Silva Lotola
Engenheiro Civil
RNP: 061576349-0

Handwritten signature/initials

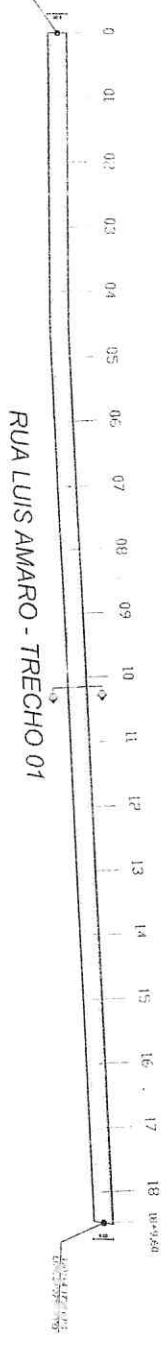
PROJETO ARQUITETÔNICO



ES-CONSTRUÇÃO	ES-PROJETO
<p><small>DISPOSIÇÕES GERAIS:</small></p> <p>1. Este projeto foi elaborado com base no plano de loteamento e no projeto de infraestrutura de saneamento básico, aprovado pelo órgão competente.</p> <p>2. O projeto deve ser executado de acordo com as normas técnicas vigentes e as especificações do projeto.</p> <p>3. O projeto deve ser executado de acordo com as normas técnicas vigentes e as especificações do projeto.</p> <p>4. O projeto deve ser executado de acordo com as normas técnicas vigentes e as especificações do projeto.</p>	

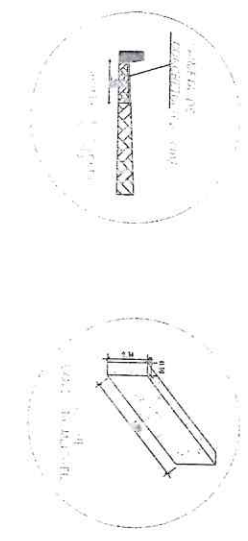
PROJETO ARQUITETÔNICO	INDICADA	INDICADA	INDICADA
PROJETO ARQUITETÔNICO	INDICADA	INDICADA	INDICADA
PROJETO ARQUITETÔNICO	INDICADA	INDICADA	INDICADA
PROJETO ARQUITETÔNICO	INDICADA	INDICADA	INDICADA
PROJETO ARQUITETÔNICO	INDICADA	INDICADA	INDICADA

01/01




QUADRO DE ÁREAS:	
ÁREA PAVIMENTADA	1.958,88 m ²
MEIO FIO	733,20 m ²
SARRELA	235,70 m ²

02 PLANTA BAIXA
TOMADA 17.261

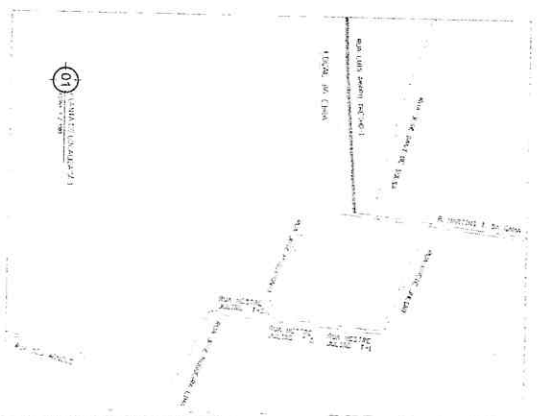


- LEGENDA PARA SITUAÇÃO EM PLANTA BAIXA:
- MEIO FIO
 - SARRELAS E PASSARELAS
 - ÁREA PAVIMENTADA
 - ÁREA PASSEIO
 - VEGETAÇÃO




Antonio Leôncio Lorig
Engenheiro Civil
RNP: 061576349

Handwritten signature/initials




01 LOCALIZAÇÃO

<p>01-CONSTITUIÇÃO</p> <p>02-PROJETO</p> <p>03-ORÇAMENTO E ANEXO</p>	
<p>SOMA</p> <p>PROJETO ARQUITETÔNICO</p>	
<p>PROJETO ARQUITETÔNICO</p> <p>INDICADA</p> <p>01/01</p>	

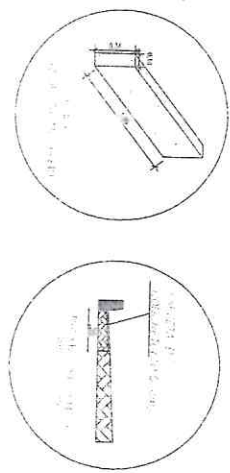


02 PLANTA BAIXA
ESCALA 1 / 500

- LEGENDA PARA SITUAÇÃO EM PLANTA BAIXA
- MEIO FIO
 - SAREJETAS E PASSARELAS
 - ÁREA PAVIMENTADA
 - ÁREA PASSEIO
 - VEGETAÇÃO



QUADRO DE ÁREAS	
ÁREA PAVIMENTADA	890,50 m ²
MEIO FIO	290,80 m
SARJETA	91,28 m ²



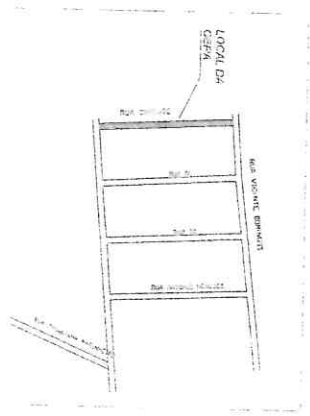
Antonio Leisiba Lobo
Engenheiro Civil
RNP: 061576340-6

PROJETO ARQUITETÔNICO



<p>DISPOSIÇÃO E ÁREAS</p> <p>01 - Área de Pavimentação: 890,50 m²</p> <p>02 - Área de Meio Fio: 290,80 m</p> <p>03 - Área de Sarjeta: 91,28 m²</p>	<p>01 - CONSTRUÇÃO</p> <p>02 - PROJETO</p>
--	--

01 PLANTA DE LOCALIZAÇÃO
ESCALA 1 / 500



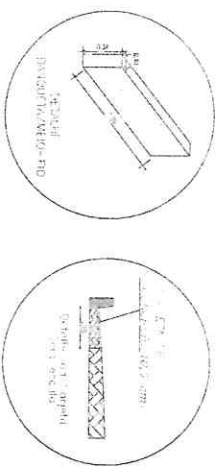
<p>PROJETO ARQUITETÔNICO</p> <p>INDICADA</p> <p>01 / 01</p>	<p>01 - CONSTRUÇÃO</p> <p>02 - PROJETO</p>
---	--




02 PLANTA BAIXA

LEGENDA PARA SITUAÇÃO EM PLANTA BAIXA:


- MEIO FIO
- SARJETAS E PASSARELAS
- ÁREA PAVIMENTADA
- ÁREA PASSEIO
- VEGETAÇÃO



QUANTO DE ÁREAS	
ÁREA PAVIMENTADA	1.096,00m²
MEIO FIO	64,00 m
SARJETA	224,00 m²



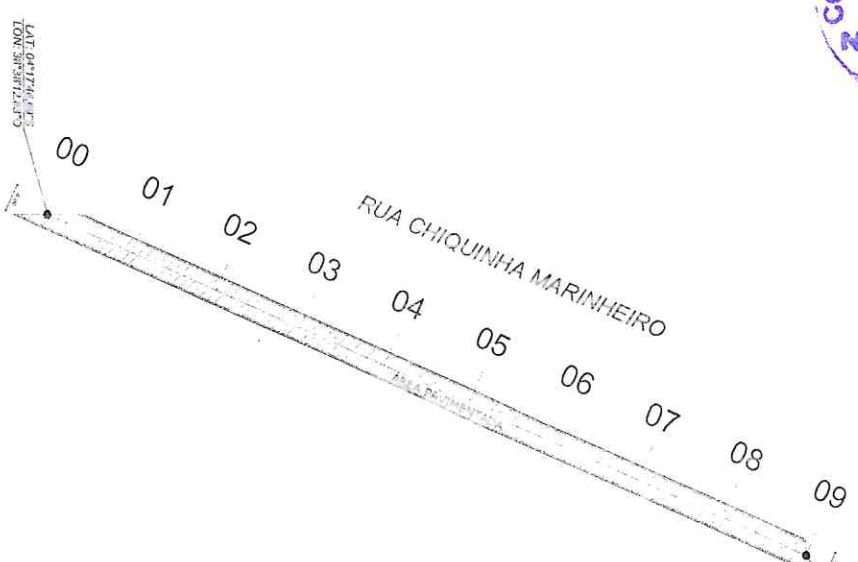
Antonio Leiva Loidola
Engenheiro Civil
RNP: 061576349-9



PROJETO ARQUITETÔNICO

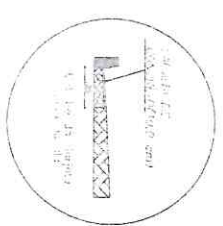
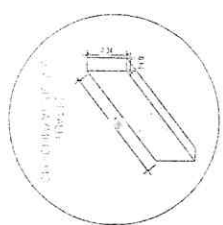
PROJETO DE ARQUITETURA	INDICADA	1x1	A3
PROJETO DE ARQUITETURA	INDICADA	1x1	A3
PROJETO DE ARQUITETURA	INDICADA	1x1	A3
PROJETO DE ARQUITETURA	INDICADA	1x1	A3

01 / 01









02 PLANTA BAIXA

QUANTIDADE DE ÁREA:	
ÁREA PAVIMENTADA	394,00 m ²
MEIO FIO	360,00 m
SARRELA	1260,00 m ²



LEGENDA PARA SITUAÇÃO EM PLANTA BAIXA:

-  MEIO FIO
-  SARRELA E PASSARELAS
-  ÁREA PAVIMENTADA
-  ÁREA PASSEIO
-  VEGETAÇÃO



03 CORTE A-A

Antonio Leal Silva Loidi
 Engenheiro Civil
 RNP: 061576340

PROJETO ARQUITETÔNICO

05 - COTAÇÃO		05 - PROJETO
06 - EXECUÇÃO		06 - PROJETO




01 PLANTA DE LOCALIZAÇÃO

PROJETO ARQUITETÔNICO	01/01
PROJETO DE EXECUÇÃO	02/02
PROJETO DE COTAÇÃO	03/03
PROJETO DE EXECUÇÃO	04/04
PROJETO DE COTAÇÃO	05/05
PROJETO DE EXECUÇÃO	06/06
PROJETO DE COTAÇÃO	07/07
PROJETO DE EXECUÇÃO	08/08
PROJETO DE COTAÇÃO	09/09
PROJETO DE EXECUÇÃO	10/10
PROJETO DE COTAÇÃO	11/11
PROJETO DE EXECUÇÃO	12/12



RUA ANTONIO MENESES TRECHO 01

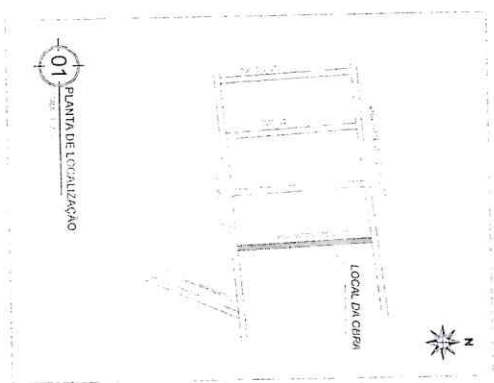

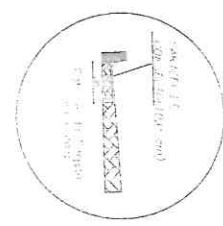
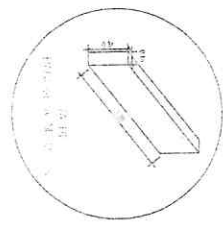


02 PLANTA BAIXA

QUANTO DE ÁREAS:	
ÁREA PAVIMENTADA	641,28 m ²
MEIO FIO	264,20 m ²
SARJETAS	93,59 m ²

LEGENDA PARA SITUAÇÃO EM PLANTA BAIXA:

- MEIO FIO
- SARJETAS E PASSARELAS
- ÁREA PAVIMENTADA
- ÁREA PASSEIO
- VEGETAÇÃO



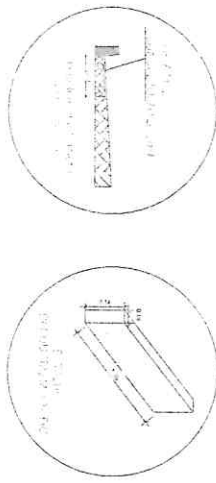

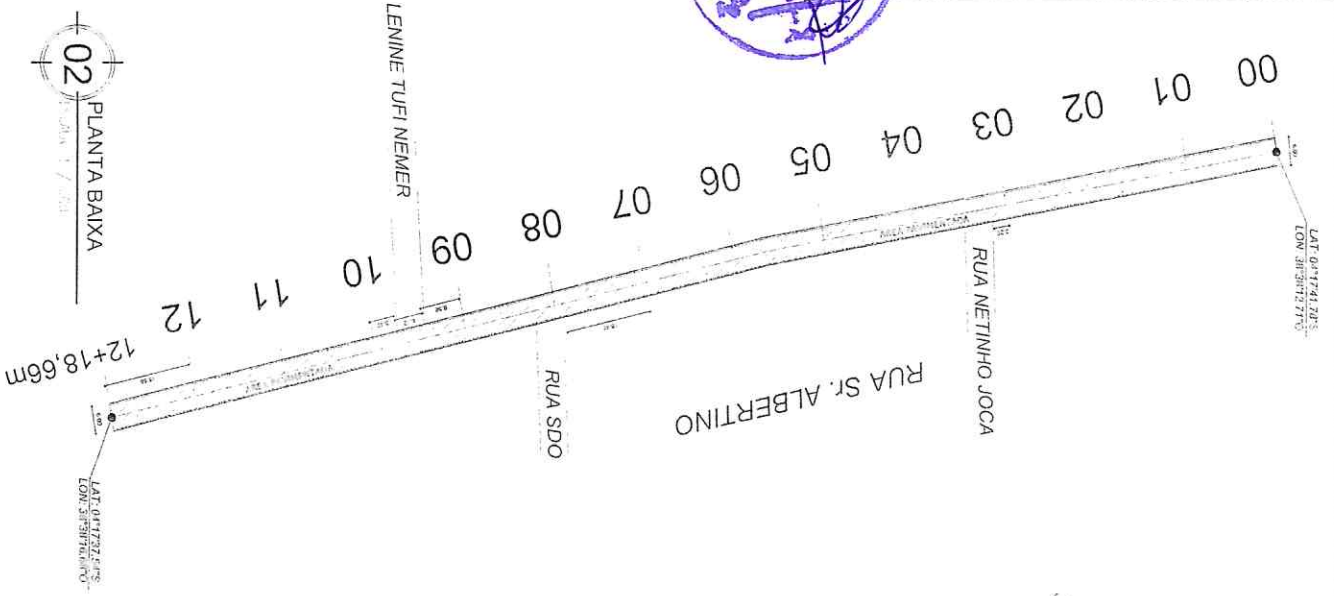
01 PLANTA DE LOCALIZAÇÃO

Antonio Ley Silva Ladeira
Engenheiro Civil
RNP: 061576349-9

PROJETO ARQUITETÔNICO



01-01	PROJETO ARQUITETÔNICO
01-02	PROJETO DE PAVIMENTAÇÃO
01-03	PROJETO DE DRENAGEM
01-04	PROJETO DE ILUMINAÇÃO
01-05	PROJETO DE SINALIZAÇÃO
01-06	PROJETO DE MOBILIÁRIO
01-07	PROJETO DE VEGETAÇÃO
01-08	PROJETO DE SINALIZAÇÃO DE TRÁFICO
01-09	PROJETO DE SINALIZAÇÃO DE PÉDESTRE
01-10	PROJETO DE SINALIZAÇÃO DE VEÍCULOS
01-11	PROJETO DE SINALIZAÇÃO DE PEDESTRES
01-12	PROJETO DE SINALIZAÇÃO DE SINALIZAÇÃO
01-13	PROJETO DE SINALIZAÇÃO DE SINALIZAÇÃO
01-14	PROJETO DE SINALIZAÇÃO DE SINALIZAÇÃO
01-15	PROJETO DE SINALIZAÇÃO DE SINALIZAÇÃO
01-16	PROJETO DE SINALIZAÇÃO DE SINALIZAÇÃO
01-17	PROJETO DE SINALIZAÇÃO DE SINALIZAÇÃO
01-18	PROJETO DE SINALIZAÇÃO DE SINALIZAÇÃO
01-19	PROJETO DE SINALIZAÇÃO DE SINALIZAÇÃO
01-20	PROJETO DE SINALIZAÇÃO DE SINALIZAÇÃO




LEGENDA PARA SITUAÇÃO EM PLANTA BAIXA:

- MEIO FIO
- SARJETAS E PASSARELAS
- ÁREA PAVIMENTADA
- ÁREA PASSEIO
- VEGETAÇÃO

QUADRO DE ÁREAS:	
ÁREA PAVIMENTADA	1.507,90 m ²
MEIO FIO	517,32 m ²
SARJETA	191,10 m ²

Antônio da Silva Lotola
 Engenheiro Civil
 RNP: 061576349-9



SOMA

PROJETO ARQUITETÔNICO

INDICADA

01/01

ISS-COMPARAÇÃO


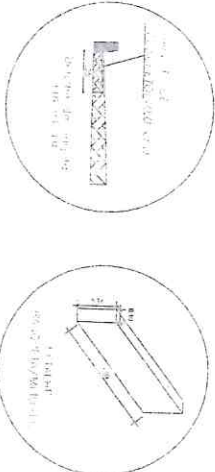
ISS-PROJETO

01/01

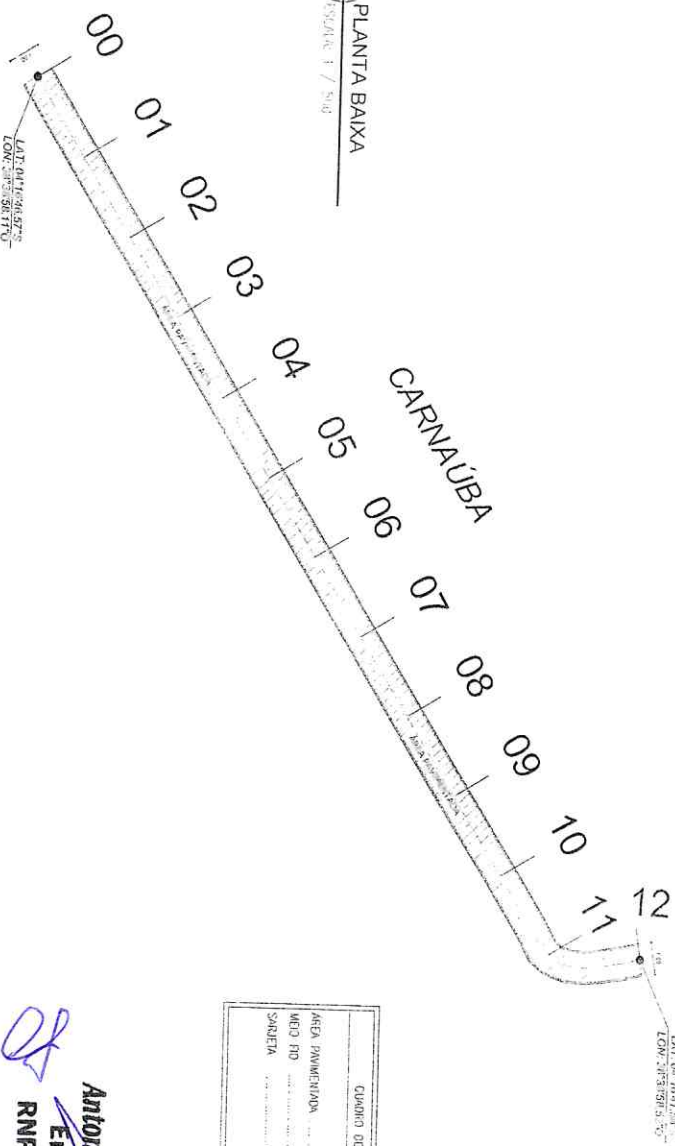


LEGENDA PARA SITUAÇÃO EM PLANTA BAIXA:

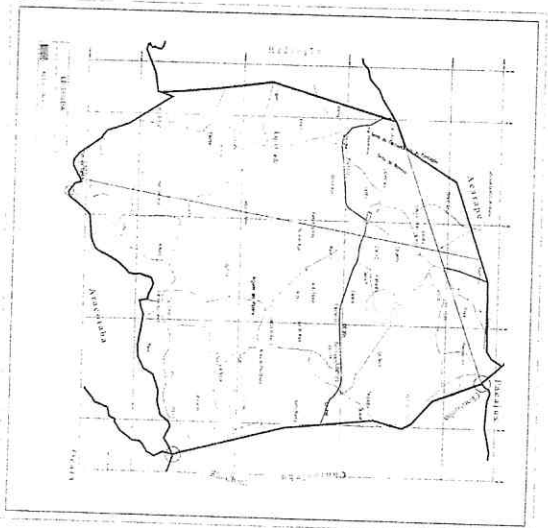
- SARJETAS E PASSARELAS
- MEIO FIO
- ÁREA PAVIMENTADA
- ÁREA PASSEIO
- VEGETAÇÃO



02 PLANTA BAIXA
SARJETAS E / SUIZ



QUADRO DE ÁREAS:	
ÁREA PAVIMENTADA	1.512,00 m ²
MEIO FIO	490,00 m ²
SARJETA	168,00 m ²



Antonio Lezaiva Lodiola
Engenheiro Civil
 RNP: 061576349-9

PROJETO ARQUITETÔNICO



151 - OUT - 2014

PROJETO ARQUITETÔNICO


INDICADA


01/01

MAPP: 3779 – OBRA DE PAVIMENTAÇÃO EM PEDRA TOSCA NAS LOCALIDADES DE CARNAÚBA, LAGOA NOVA, BAIRRO MEARIM DOS JULIÃO E SEDE DO MUNICÍPIO DE BARREIRA

RELATÓRIO FOTOGRÁFICO DO MARCO ZERO

FOTO Nº	01/03	LOCAL:	RUA JOSÉ JOAQUIM DE SOUSA, SEDE
			
DATA	03/09/2019	SENTIDO:	SE-NO
COORD. GEORGRÁFICAS:			

FOTO Nº	02/03	LOCAL:	RUA JOSÉ JOAQUIM DE SOUSA, SEDE
			
DATA	03/09/2019	SENTIDO:	S-N
COORD. GEORGRÁFICAS:			


 ANTONIO LEVY SILVA LOIOLA
 Engenheiro Civil
 RNP 061576349-9

MAPP: 3779 – OBRA DE PAVIMENTAÇÃO EM PEDRA TOSCA NAS LOCALIDADES DE CARNAÚBA, LAGOA NOVA, BAIRRO MEARIM DOS JULIÃO E SEDE DO MUNICÍPIO DE BARREIRA

RELATÓRIO FOTOGRÁFICO DO MARCO ZERO

FOTO Nº	03/03	LOCAL:	RUA JOSÉ JOAQUIM DE SOUSA, SEDE		
					
DATA	03/09/2019	SENTIDO:	NO-SE	COORD. GEORGRÁFICAS:	



ANTONIO LEONILDA SILVA LOIOLA
Engenheiro Civil
RNP 061576349-9

MAPP: 3779 – OBRA DE PAVIMENTAÇÃO EM PEDRA TOSCA NAS LOCALIDADES DE CARNAÚBA, LAGOA NOVA, BAIRRO MEARIM DOS JULIÃO E SEDE DO MUNICÍPIO DE BARREIRA

RELATÓRIO FOTOGRÁFICO DO MARCO ZERO



FOTO Nº	01/02	LOCAL:	RUA JOSÉ NOGUEIRA LIMA, SEDE		
					
DATA	03/09/2019	SENTIDO:	SE-NO	COORD. GEORGRÁFICAS:	9531345,15m; 544076,46m

FOTO Nº	02/02	LOCAL:	RUA JOSÉ NOGUEIRA LIMA, SEDE		
					
DATA	03/09/2019	SENTIDO:	S-N	COORD. GEORGRÁFICAS:	9531345,15m; 544076,46m



ANTONIO LEY SILVA LOIOLA
Engenheiro Civil
RNP 061576349-9



Governo Municipal de
Barreira



MAPP: 3779 – OBRA DE PAVIMENTAÇÃO EM PEDRA TOSCA NAS LOCALIDADES DE CARNAÚBA, LAGOA NOVA, BAIRRO MEARIM DOS JULIÃO E SEDE DO MUNICÍPIO DE BARREIRA

RELATÓRIO FOTOGRÁFICO DO MARCO ZERO

FOTO Nº	01/02	LOCAL:	RUA JOSÉ POSSIDÔNIO, SEDE		
					
DATA	03/09/2019	SENTIDO:	SE-NO	COORD. GEORGRÁFICAS:	

FOTO Nº	02/02	LOCAL:	RUA JOSÉ POSSIDÔNIO, SEDE		
					
DATA	03/09/2019	SENTIDO:	S-N	COORD. GEORGRÁFICAS:	

09

ANTONIO LEYVA LOIOLA
Engenheiro Civil
RNP 061576349-9

MAPP: 3779 – OBRA DE PAVIMENTAÇÃO EM PEDRA TOSCA NAS LOCALIDADES DE CARNAÚBA, LAGOA NOVA, BAIRRO MEARIM DOS JULIÃO E SEDE DO MUNICÍPIO DE BARREIRA

RELATÓRIO FOTOGRÁFICO DO MARCO ZERO



FOTO Nº	01/04	LOCAL:	RUA LUIS AMARO, SEDE	
				
DATA	03/09/2019	SENTIDO:	S-N	COORD. GEORGRÁFICAS:


FOTO Nº	02/04	LOCAL:	RUA LUIS AMARO, SEDE	
				
DATA	03/09/2019	SENTIDO:	SE-NO	COORD. GEORGRÁFICAS:


 ANTONIO DA SILVA LOIOLA
 Engenheiro Civil
 RNP 061576349-9

MAPP: 3779 – OBRA DE PAVIMENTAÇÃO EM PEDRA TOSCA NAS LOCALIDADES DE CARNAÚBA, LAGOA NOVA, BAIRRO MEARIM DOS JULIÃO E SEDE DO MUNICÍPIO DE BARREIRA

RELATÓRIO FOTOGRÁFICO DO MARCO ZERO

FOTO Nº	03/04	LOCAL:	RUA LUIS AMARO, SEDE		
					
DATA	03/09/2019	SENTIDO:	S-N	COORD. GEORGRÁFICAS:	

FOTO Nº	04/04	LOCAL:	RUA LUIS AMARO, SEDE		
					
DATA	03/09/2019	SENTIDO:	SE-NO	COORD. GEORGRÁFICAS:	



ANTONIO LEIVA SILVA LOIOLA
Engenheiro Civil
RNP 061576349-9



Governo Municipal de
Barreira



MAPP: 3779 – OBRA DE PAVIMENTAÇÃO EM PEDRA TOSCA NAS LOCALIDADES DE CARNAÚBA, LAGOA NOVA, BAIRRO MEARIM DOS JULIÃO E SEDE DO MUNICÍPIO DE BARREIRA

RELATÓRIO FOTOGRÁFICO DO MARCO ZERO

FOTO Nº	01/04	LOCAL:	RUA CHICUTE, MEARIM DOS JULIÃO	
				
DATA	03/09/2019	SENTIDO:	N-S	COORD. GEORGRÁFICAS:

FOTO Nº	02/04	LOCAL:	RUA CHICUTE, MEARIM DOS JULIÃO	
				
DATA	03/09/2019	SENTIDO:	N-S	COORD. GEORGRÁFICAS:

ANTONIO LEY SILVA LOIOLA
Engenheiro Civil
RNP 061576349-9

MAPP: 3779 – OBRA DE PAVIMENTAÇÃO EM PEDRA TOSCA NAS LOCALIDADES DE CARNAÚBA, LAGOA NOVA, BAIRRO MEARIM DOS JULIÃO E SEDE DO MUNICÍPIO DE BARREIRA

RELATÓRIO FOTOGRÁFICO DO MARCO ZERO


FOTO Nº	03/04	LOCAL:	RUA CHICUTE, MEARIM DOS JULIÃO	
				
DATA	03/09/2019	SENTIDO:	N-S	COORD. GEORGRÁFICAS:

FOTO Nº	04/04	LOCAL:	RUA CHICUTE, MEARIM DOS JULIÃO	
				
DATA	03/09/2019	SENTIDO:	S-N	COORD. GEORGRÁFICAS:

 ANTONIO LEY SILVA LOIOLA
Engenheiro Civil
RNP 061576349-9

MAPP: 3779 – OBRA DE PAVIMENTAÇÃO EM PEDRA TOSCA NAS LOCALIDADES DE CARNAÚBA, LAGOA NOVA, BAIRRO MEARIM DOS JULIÃO E SEDE DO MUNICÍPIO DE BARREIRA

RELATÓRIO FOTOGRÁFICO DO MARCO ZERO

FOTO Nº	01/03	LOCAL:	RUA MESTRE JULIÃO-TRECHO II, SEDE	
				
DATA	03/09/2019	SENTIDO:	N-S	COORD. GEORGRÁFICAS:

FOTO Nº	02/03	LOCAL:	RUA MESTRE JULIÃO-TRECHO II, SEDE	
				
DATA	03/09/2019	SENTIDO:	N-S	COORD. GEORGRÁFICAS:



ANTONIO LEY SILVA LOIOLA
Engenheiro Civil
RNP 061576349-9



Governo Municipal de
Barreira



MAPP: 3779 – OBRA DE PAVIMENTAÇÃO EM PEDRA TOSCA NAS LOCALIDADES DE CARNAÚBA, LAGOA NOVA, BAIRRO MEARIM DOS JULIÃO E SEDE DO MUNICÍPIO DE BARREIRA

RELATÓRIO FOTOGRÁFICO DO MARCO ZERO

FOTO Nº	03/03	LOCAL:	RUA MESTRE JULIÃO-TRECHO II, SEDE		
					
DATA	03/09/2019	SENTIDO:	N-S	COORD. GEORGRÁFICAS:	


ANTONIO LOPES SILVA LOIOLA
Engenheiro Civil
RNP 061576349-9

MAPP: 3779 – OBRA DE PAVIMENTAÇÃO EM PEDRA TOSCA NAS LOCALIDADES DE CARNAÚBA, LAGOA NOVA, BAIRRO MEARIM DOS JULIÃO E SEDE DO MUNICÍPIO DE BARREIRA

RELATÓRIO FOTOGRÁFICO DO MARCO ZERO

FOTO Nº	01/04	LOCAL:	RUA MANOEL FERNANDES -TRECHO III, MEARIM DOS JULIÃO	
				
DATA	03/09/2019	SENTIDO:	O-E	COORD. GEORGRÁFICAS:

FOTO Nº	02/04	LOCAL:	RUA MANOEL FERNANDES -TRECHO III, MEARIM DOS JULIÃO	
				
DATA	03/09/2019	SENTIDO:	E-O	COORD. GEORGRÁFICAS:


 ANTONIO LEY SILVA LOIOLA
 Engenheiro Civil
 RNP 061576349-9



Governo Municipal de
Barreira




MAPP: 3779 – OBRA DE PAVIMENTAÇÃO EM PEDRA TOSCA NAS LOCALIDADES DE CARNAÚBA, LAGOA NOVA, BAIRRO MEARIM DOS JULIÃO E SEDE DO MUNICÍPIO DE BARREIRA

RELATÓRIO FOTOGRÁFICO DO MARCO ZERO

FOTO Nº	03/04	LOCAL:	RUA MANOEL FERNANDES -TRECHO III, MEARIM DOS JULIÃO		
					

DATA	03/09/2019	SENTIDO:	E-O	COORD. GEORGRÁFICAS:	
------	------------	----------	-----	----------------------	--

FOTO Nº	04/04	LOCAL:	RUA MANOEL FERNANDES -TRECHO III, MEARIM DOS JULIÃO		
					

DATA	03/09/2019	SENTIDO:	O-E	COORD. GEORGRÁFICAS:	
------	------------	----------	-----	----------------------	--

ANTONIO LEÃO SILVA LOIOLA
Engenheiro Civil
RNP 061576349-9

MAPP: 3779 – OBRA DE PAVIMENTAÇÃO EM PEDRA TOSCA NAS LOCALIDADES DE CARNAÚBA, LAGOA NOVA, BAIRRO MEARIM DOS JULIÃO E SEDE DO MUNICÍPIO DE BARREIRA

RELATÓRIO FOTOGRÁFICO DO MARCO ZERO

FOTO Nº	01/03	LOCAL:	RUA CHIQUINHA MARINHEIRO, MEARIM DOS JULIÃO	
				
DATA	03/09/2019	SENTIDO:	SO-NE	COORD. GEORGRÁFICAS:

FOTO Nº	02/03	LOCAL:	RUA CHIQUINHA MARINHEIRO, MEARIM DOS JULIÃO	
				
DATA	03/09/2019	SENTIDO:	SO-NE	COORD. GEORGRÁFICAS:



ANTONIO LEY SILVA LOIOLA
Engenheiro Civil
RNP 061576349-9

MAPP: 3779 – OBRA DE PAVIMENTAÇÃO EM PEDRA TOSCA NAS LOCALIDADES DE CARNAÚBA, LAGOA NOVA, BAIRRO MEARIM DOS JULIÃO E SEDE DO MUNICÍPIO DE BARREIRA

RELATÓRIO FOTOGRÁFICO DO MARCO ZERO

FOTO Nº	03/03	LOCAL:	RUA CHIQUINHA MARINHEIRO, MEARIM DOS JULIÃO		
					
DATA	03/09/2019	SENTIDO:	NE-SO	COORD. GEORGRÁFICAS:	



ANTONIO LEIVA SILVA LOIOLA
Engenheiro Civil
RNP 061576349-9

MAPP: 3779 – OBRA DE PAVIMENTAÇÃO EM PEDRA TOSCA NAS LOCALIDADES DE CARNAÚBA, LAGOA NOVA, BAIRRO MEARIM DOS JULIÃO E SEDE DO MUNICÍPIO DE BARREIRA

RELATÓRIO FOTOGRÁFICO DO MARCO ZERO


FOTO Nº	01/03	LOCAL:	RUA SR. ALBETINO, SEDE	
				
DATA	03/09/2019	SENTIDO:	SO-NE	COORD. GEORGRÁFICAS:

FOTO Nº	02/03	LOCAL:	RUA SR. ALBETINO, SEDE	
				
DATA	03/09/2019	SENTIDO:	SO-NE	COORD. GEORGRÁFICAS:


ANTONIO LEIVA SILVA LOIOLA
Engenheiro Civil
RNP 061576349-9




Governo Municipal de
Barreira



MAPP: 3779 – OBRA DE PAVIMENTAÇÃO EM PEDRA TOSCA NAS LOCALIDADES DE CARNAÚBA, LAGOA NOVA, BAIRRO MEARIM DOS JULIÃO E SEDE DO MUNICÍPIO DE BARREIRA

RELATÓRIO FOTOGRÁFICO DO MARCO ZERO

FOTO Nº	03/03	LOCAL:	RUA SR. ALBETINO, SEDE	
				
DATA	03/09/2019	SENTIDO:	NE-SO	COORD. GEORGRÁFICAS:


ANTONIO LEISILVA LOIOLA
Engenheiro Civil
RNP 061576349-9



Governo Municipal de
Barreira



MAPP: 3779 – OBRA DE PAVIMENTAÇÃO EM PEDRA TOSCA NAS LOCALIDADES DE CARNAÚBA, LAGOA NOVA, BAIRRO MEARIM DOS JULIÃO E SEDE DO MUNICÍPIO DE BARREIRA

RELATÓRIO FOTOGRÁFICO DO MARCO ZERO

FOTO Nº	01/04	LOCAL:	LAGOA NOVA, ZONA RURAL	
				
DATA	03/09/2019	SENTIDO:	L-O	COORD. GEORGRÁFICAS:

FOTO Nº	02/04	LOCAL:	LAGOA NOVA, ZONA RURAL	
				
DATA	03/09/2019	SENTIDO:	L-O	COORD. GEORGRÁFICAS:


ANTONIO LEONI SILVA LOIOLA
Engenheiro Civil
RNP 061576349-9

MAPP: 3779 – OBRA DE PAVIMENTAÇÃO EM PEDRA TOSCA NAS LOCALIDADES DE CARNAÚBA, LAGOA NOVA, BAIRRO MEARIM DOS JULIÃO E SEDE DO MUNICÍPIO DE BARREIRA

RELATÓRIO FOTOGRÁFICO DO MARCO ZERO

FOTO Nº	03/04	LOCAL:	LAGOA NOVA, ZONA RURAL		
					
DATA	03/09/2019	SENTIDO:	L-O	COORD. GEORGRÁFICAS:	

FOTO Nº	04/04	LOCAL:	LAGOA NOVA, ZONA RURAL		
					
DATA	03/09/2019	SENTIDO:	L-O	COORD. GEORGRÁFICAS:	


ANTONIO LEYSILVA LOIOLA
 Engenheiro Civil
 RNP 061576349-9



Anotação de Responsabilidade Técnica - ART
Lei nº 6.496, de 7 de dezembro de 1977

CREA-CE

ART OBRA / SERVIÇO
Nº CE20180358693

Conselho Regional de Engenharia e Agronomia do Ceará

SUBSTITUIÇÃO à CE20180344767



1. Responsável Técnico

ANTONIO LEY SILVA LOIOLA

Título profissional: ENGENHEIRO CIVIL

Empresa contratada: SOMA ENGENHARIA E CONSTRUÇÕES LTDA

RNP: 061576349-9

Registro: 000042884-0

2. Contratante

Contratante: PREFEITURA MUNICIPAL DE BARREIRA

RUA Lúcio Torres

Complemento:

Cidade: Barreira

País: Brasil

Telefone: (85) 3331-156

Contrato: Não especificado

Valor: R\$ 1.036.657,83

Ação Institucional: NENHUMA - NÃO OPTANTE

Bairro: Centro

UF: CE

CPF/CNPJ: 12.459.632/0001-05

Nº: 622

CEP: 62795000

Email: gabdoprefeitobarreira2017@gmail.com

Celebrado em:

Tipo de contratante: PESSOA JURIDICA DE DIREITO PUBLICO

3. Dados da Obra/Serviço

Proprietário: PREFEITURA MUNICIPAL DE BARREIRA

RUA Lúcio Torres

Complemento:

Cidade: Barreira

Telefone: (85) 3331-156

Coordenadas Geográficas: Latitude: 0 Longitude: 0

Data de Início: 01/08/2018

Finalidade: Infraestrutura

Bairro: Centro

UF: CE

CPF/CNPJ: 12.459.632/0001-05

Nº: 622

CEP: 62795000

Email: gabdoprefeitobarreira2017@gmail.com

Previsão de término: 29/03/2019

4. Atividade Técnica

17 - EXECUÇÃO

17 - FISCALIZAÇÃO > RESOLUÇÃO 1025 -> OBRAS E SERVIÇOS - CONSTRUÇÃO CIVIL -> INFRA-ESTRUTURA TERRITORIAL -> PAVIMENTAÇÃO -> #1476 - EM PEDRA

Quantidade
24.072,04

Unidade
m2

21 - ELABORAÇÃO

38 - ORÇAMENTO > RESOLUÇÃO 1025 -> OBRAS E SERVIÇOS - CONSTRUÇÃO CIVIL -> INFRA-ESTRUTURA TERRITORIAL -> PAVIMENTAÇÃO -> #1476 - EM PEDRA

Quantidade
24.072,04

Unidade
m2

5 - PROJETO > RESOLUÇÃO 1025 -> OBRAS E SERVIÇOS - CONSTRUÇÃO CIVIL -> INFRA-ESTRUTURA TERRITORIAL -> PAVIMENTAÇÃO -> #1476 - EM PEDRA

24.072,04

m2

61 - MEMORIAL DESCRITIVO > RESOLUÇÃO 1025 -> OBRAS E SERVIÇOS - CONSTRUÇÃO CIVIL -> INFRA-ESTRUTURA TERRITORIAL -> PAVIMENTAÇÃO -> #1476 - EM PEDRA

24.072,04

m2

Após a conclusão das atividades técnicas o profissional deverá proceder a baixa desta ART

5. Observações

ART REFERENTE AO PROJETO BÁSICO, MEMORIAL DESCRITIVO, ORÇAMENTO E FISCALIZAÇÃO DA OBRA DE PAVIMENTAÇÃO EM PEDRA TOSCA NAS LOCALIDADES DE CARNAÚBA, LAGOA NOVA, BAIRRO MEARIM DOS JULIÃO E DIVERSAS RUAS DA SEDE DO MUNICÍPIO DE BARREIRA-CE.

6. Declarações

- Declaro que estou cumprindo as regras de acessibilidade previstas nas normas técnicas da ABNT, na legislação específica e no decreto n. 5296/2004.

7. Entidade de Classe

NENHUMA - NÃO OPTANTE

8. Assinaturas

Declaro serem verdadeiras as informações acima

Local _____ de _____ de _____
data

Antonio Ley Silva Loiola

Engenheiro Civil

RNP: 061576349-9 - CPF: 010.385.263-88

PREFEITURA MUNICIPAL DE BARREIRA - CNPJ: 12.459.632/0001-05

9. Informações

* A ART é válida somente quando quitada, mediante apresentação do comprovante do pagamento ou conferência no site do Crea.
* Somente é considerada válida a ART quando estiver cadastrada no CREA, quitada, possuir as assinaturas originais do profissional e contratante.



Anotação de Responsabilidade Técnica - ART
Lei nº 6.496, de 7 de dezembro de 1977

CREA-CE

ART OBRA / SERVIÇO
Nº CE20180358693

Conselho Regional de Engenharia e Agronomia do Ceará

SUBSTITUIÇÃO à CE20180344767

10. Valor
Valor da ART: R\$ 82,94

Pago em: 04/07/2018

Nosso Número: 8212693879

