



PREFEITURA MUNICIPAL DE  
**BARREIRA**  
Pra cuidar de você



**LOCALIZAÇÃO: ESTRADA MEARIM II – BARREIRA/CE**

**MARCO ZERO**

**IMAGEM 08**

**X: 540941.47 m E / Y: 9524886.90 m S**

**DATA: 10/02/2023**




Figura 8: imagens do local da obra



*Handwritten signature and initials in blue ink.*



PREFEITURA MUNICIPAL DE  
**BARREIRA**  
"Pra cuidar de você"



**LOCALIZAÇÃO: ESTRADA DO FEIJÃO – BARREIRA/CE**

**MARCO ZERO**

**IMAGEM 09**

**X: 542880.74 m E / Y: 9522951.60 m S**

**DATA: 10/02/2023**



Figura 9: imagens do local da obra



*Fco*





PREFEITURA MUNICIPAL DE  
**BARREIRA**  
Pra cuidar de você



**LOCALIZAÇÃO: ESTRADA JATOBÁ I - TRECHO I - BARREIRA/CE**

**MARCO ZERO**

**IMAGEM 10**

**X: 539145.37 m E / Y: 9526446.44 m S**

**DATA: 10/02/2023**




Figura 10: imagens do local da obra



*Handwritten signature and initials.*





PREFEITURA MUNICIPAL DE  
**BARREIRA**  
Pra cuidar de você



**LOCALIZAÇÃO: ESTRADA VILA DO FEIJÃO - BARREIRA/CE**

**MARCO ZERO**

**IMAGEM 11**

**X: 542521.00 m E/ Y: 9523036.00 m S**

**DATA: 10/02/2023**



Figura 11: imagens do local da obra

RUA LÚCIO TORRES, Nº 622 CENTRO, CEP: 62795-000 - Barreira / CE  
www.barreira.ce.gov.br - Email: gabinete.pmb.ce@gmail.com  
CNPJ: 12.459.632/0001-05 CGF: 06.092.803-9 | Fone: (85) 3331.1631



*Handwritten signature and the number 9.*





PREFEITURA MUNICIPAL DE  
**BARREIRA**  
Pra cuidar de você



**LOCALIZAÇÃO: ESTRADA TORRE DE AÇO – FEIJÃO - BARREIRA/CE**

**MARCO ZERO**

**IMAGEM 12**

**X: 541467.00 m E / Y: 9523612.00 m S**

**DATA: 10/02/2023**



Figura 12: imagens do local da obra



*Handwritten signature and initials.*





PREFEITURA MUNICIPAL DE  
**BARREIRA**  
Pra cuidar de você



**LOCALIZAÇÃO: ESTRADA TORRE DE AÇO - BELO HORIZONTE -  
BARREIRA/CE**

**MARCO ZERO**

**IMAGEM 13**

**X: 540636.00 m E / Y: 9524585.00 m S**

**DATA: 10/02/2023**



Figura 13: imagens do local da obra



*Handwritten signature and initials.*



PREFEITURA MUNICIPAL DE  
**BARREIRA**  
Pra cuidar de você



**LOCALIZAÇÃO: ESTRADA CAJUEIRO – CROATÁ - BARREIRA/CE**

**MARCO ZERO**

**IMAGEM 14**

**X: 540636.00 m E/ Y: 9524585.00 m S**

**DATA: 10/02/2023**



Figura 14: imagens do local da obra



*Handwritten signature*

*Handwritten mark*





PREFEITURA MUNICIPAL DE  
**BARREIRA**  
Pra cuidar de você



**LOCALIZAÇÃO: ESTRADA ARERÉ II – BARREIRA/CE**

**MARCO ZERO**

**IMAGEM 15**

**X: 545142.93 m E / Y: 9532189.12 m S**

**DATA: 10/02/2023**



Figura 15: imagens do local da obra



*Fco*





PREFEITURA MUNICIPAL DE  
**BARREIRA**  
Pra cuidar de você



**LOCALIZAÇÃO: ESTRADA JATOBÁ I - TRECHO II - CROATÁ -  
BARREIRA/CE**

**MARCO ZERO**

**IMAGEM 16**

X: 538674.47 m E Y: 9526473.10 m S

DATA: 10/02/2023




Figura 16: imagens do local da obra



*F=* 9





PREFEITURA MUNICIPAL DE  
**BARREIRA**  
Pra cuidar de você



**LOCALIZAÇÃO: ESTRADA SEDE AO CAJUEIRO – CROATÁ -  
BARREIRA/CE**

**MARCO ZERO**

**IMAGEM 17**

**X: 541392.85 m E Y: 9528256.66 m S**

**DATA: 16/02/2023**



Figura 17: imagens do local da obra

Jandson Santos Costa  
Engenheiro Civil  
CREA-CE Nº 061876238-8

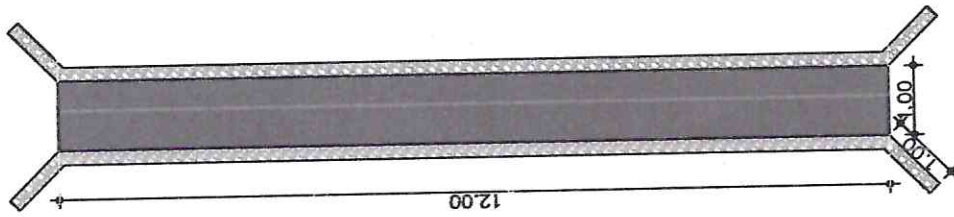
Jandson Santos Costa

RUA LÚCIO TORRES, Nº 622 CENTRO, CEP: 62795-000 - Barreira / CE  
www.barreira.ce.gov.br - Email: gabinete.pmb.ce@gmail.com  
CNPJ: 12.459.632/0001-05 CGF: 06.092.803-9 | Fone: (85) 3331.1631

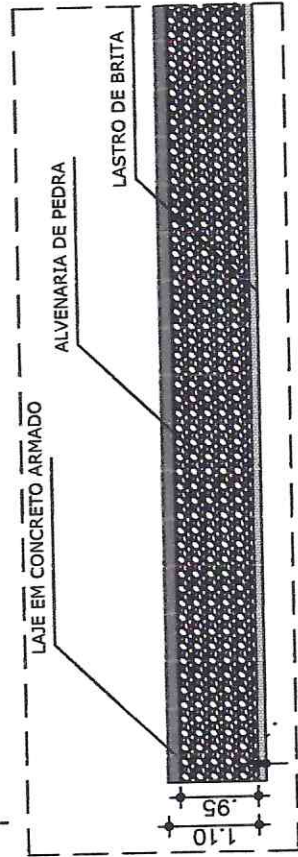


Fco 9

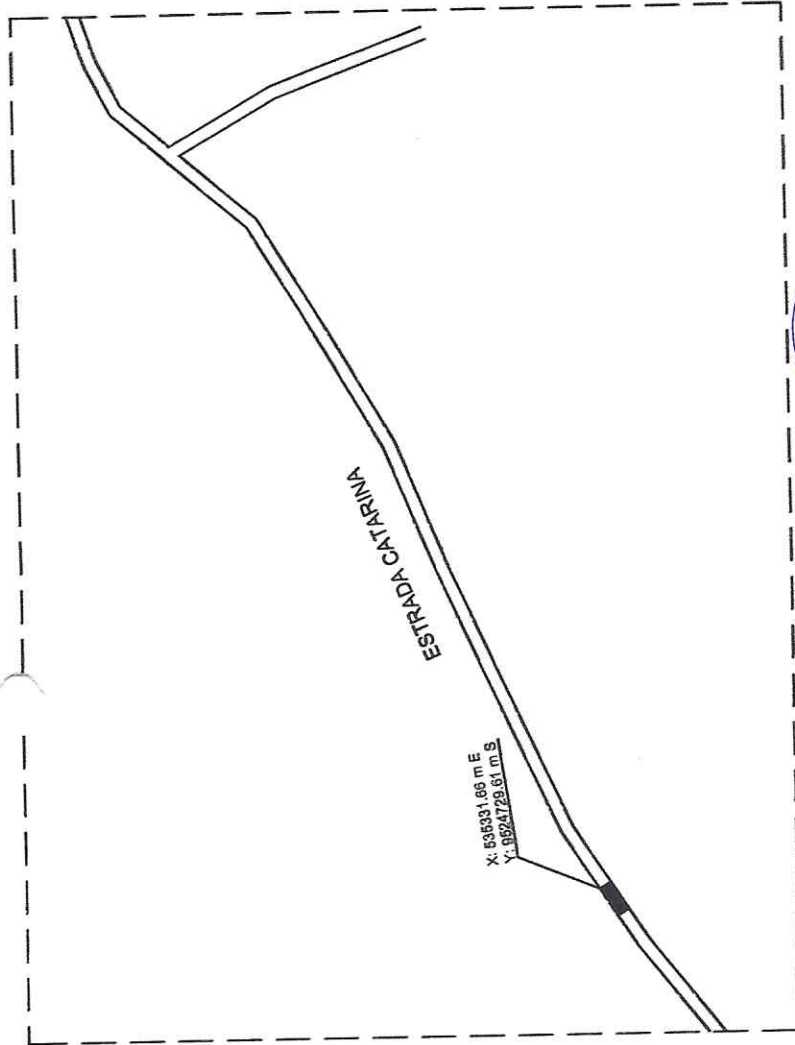




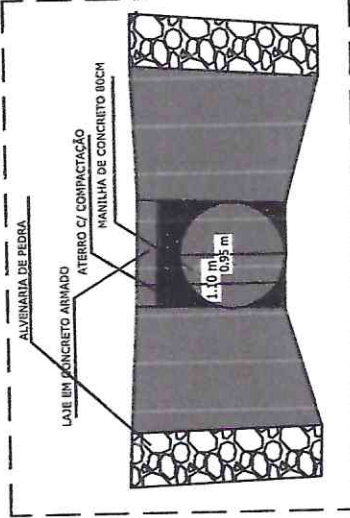
**01**  
**PLANTA BAIXA**  
 ESCALA: 1/600



**04**  
**CORTE B**  
 ESCALA: SEM ESCALA



**02**  
**PLANTA DE LOCAÇÃO**  
 ESCALA: 1:1600



**03**  
**CORTE A**  
 ESCALA: SEM ESCALA

**Jandson Santos Costa**  
 Engenheiro Civil  
 CREA-CE Nº 061876238-8

*J*

**COMISSÃO MUNICIPAL DE BARREIRA**

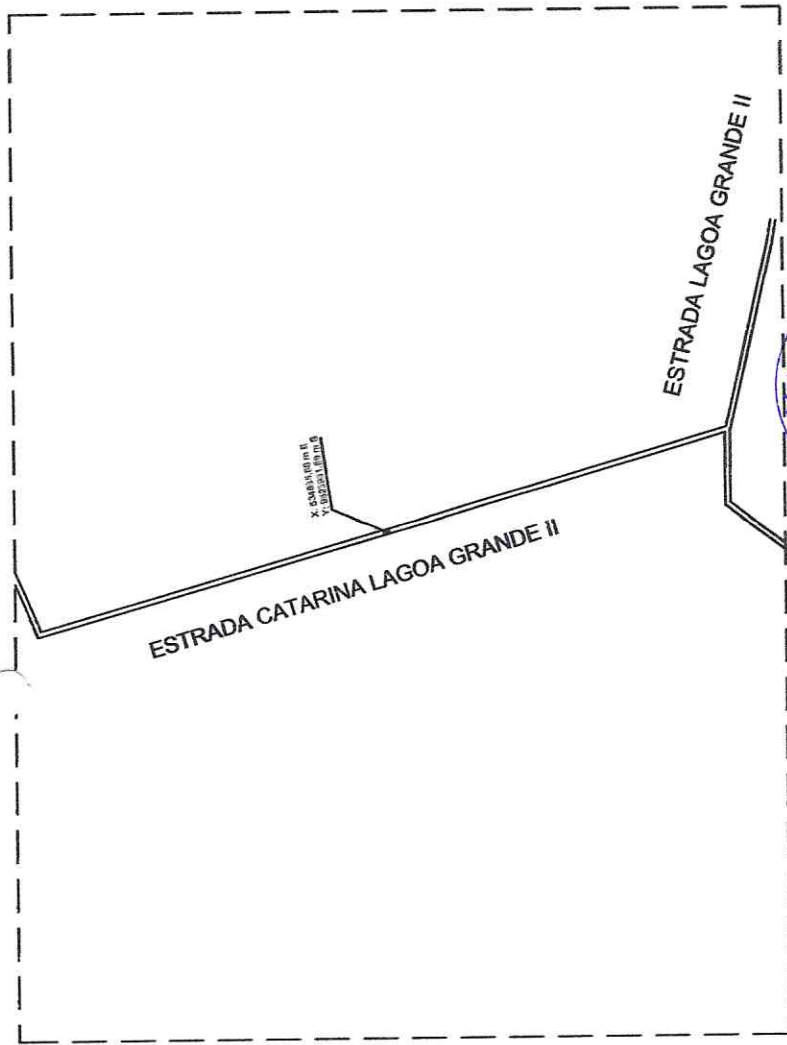
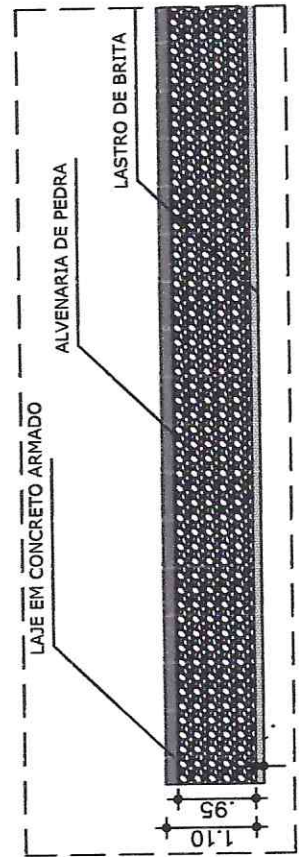
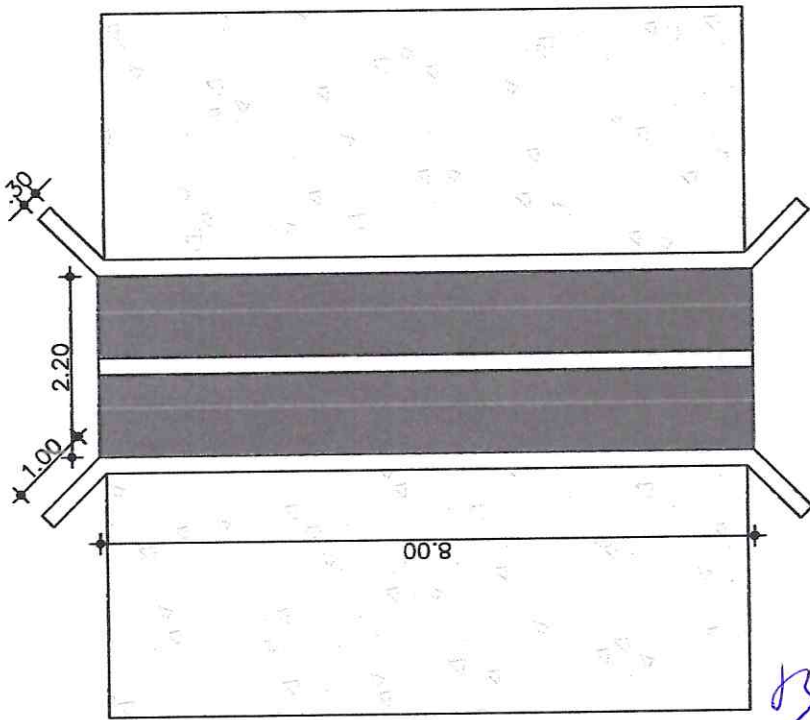
PROJETO: **CONSTRUÇÃO DE BUEIROS EM DIVERSAS LOCALIDADES**

BARRERA

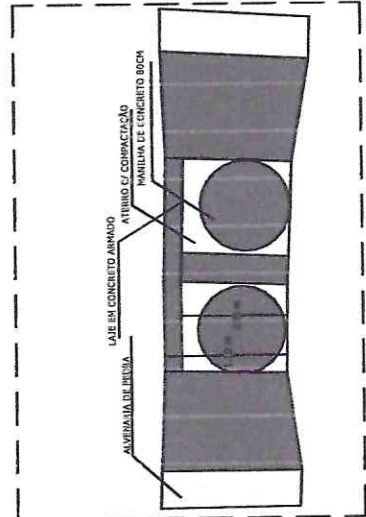
ZONA URBANA - BARRERA, CERRA

01/17





02 PLANTA DE LOCAÇÃO  
ESCALA: 1:1600



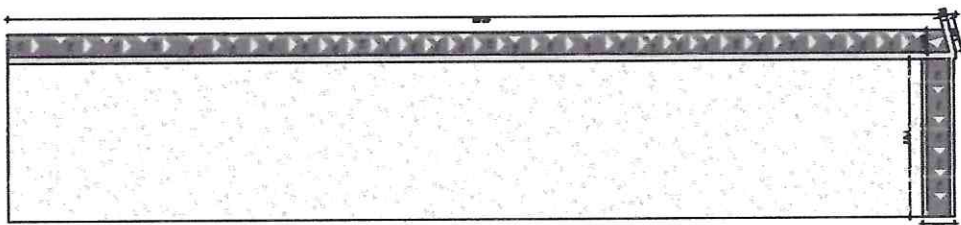
03 CORTE B  
ESCALA: SEM ESCALA

Jandson Santos Costa  
Engenheiro Civil  
CREA-CE Nº 06.1876238-8


02/17

PREFEITURA MUNICIPAL DE BARREIRA  
DISTRIBUIÇÃO DE BUEIROS EM DIVERSAS LOCALIDADES  
BARREIRA, CEARA

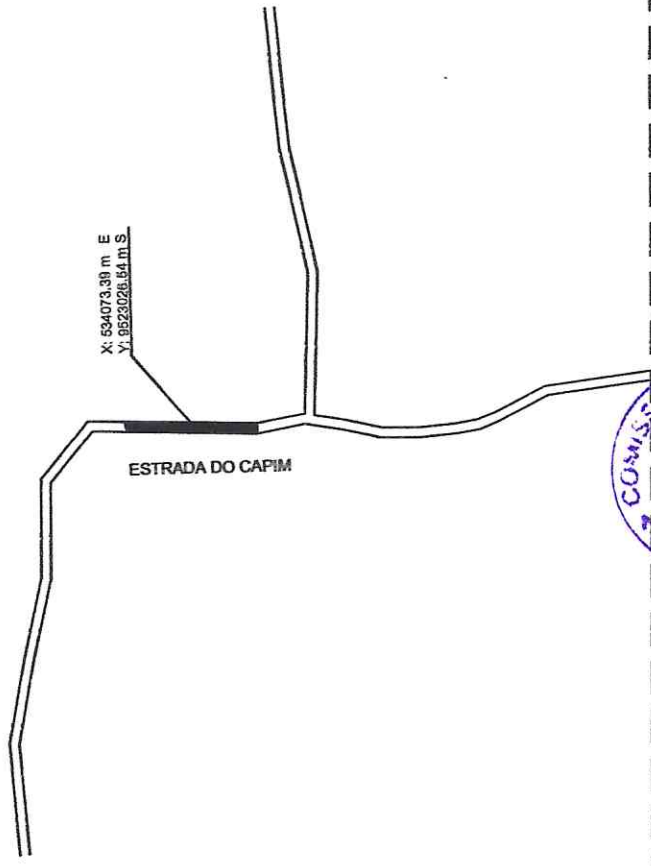





**01**  
**PLANTA BAIXA**  
 ESCALA: 1/600



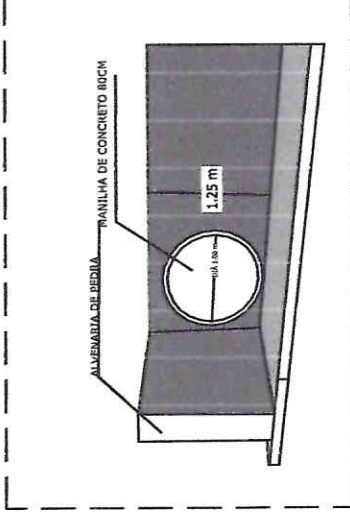
**04**  
**CORTE B**  
 ESCALA: SEM ESCALA



**02**  
**PLANTA DE LOCALIZAÇÃO**  
 ESCALA: 1:1000



**05**  
**DETALHE**  
 ESCALA: 1:1000



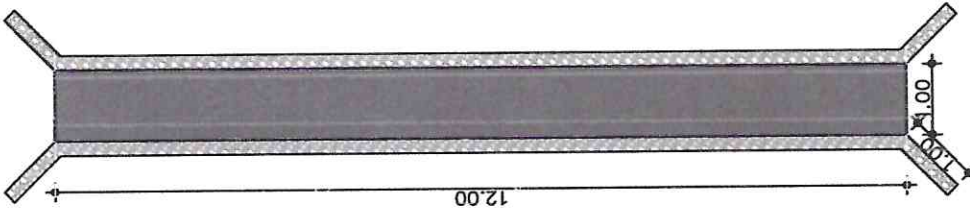
**03**  
**CORTE A**  
 ESCALA: SEM ESCALA

**Jandson Santos Costa**  
 Engenheiro Civil  
 CREA-CE Nº 061876238-8

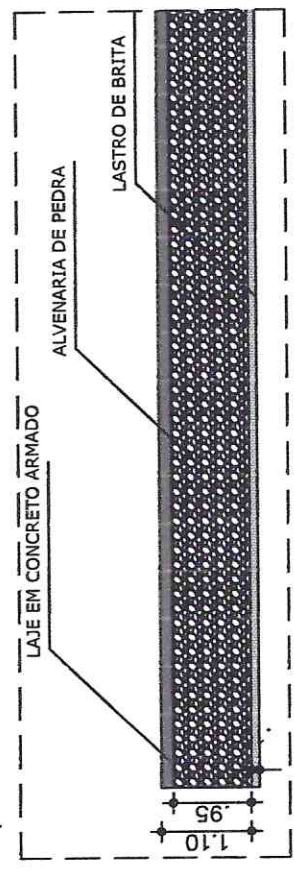
*F. S.*

PROJETO	PREFETURA MUNICIPAL DE BARREIRA	DATA	03/17
PROFº	JANDSON SANTOS COSTA	PROJETO	RETELAÇÃO 2017
LOCAL	CONSTRUÇÃO DE BARRIERS EM DIVERSAS LOCALIDADES	PROFº	
DESENHO	BARREIRA	PROFº	
DE END	BARREIRA, CEARÁ	PROFº	
ESCALA		PROFº	





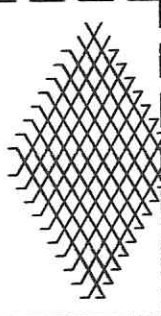
**01 PLANTA BAIXA**  
ESCALA: 1/600



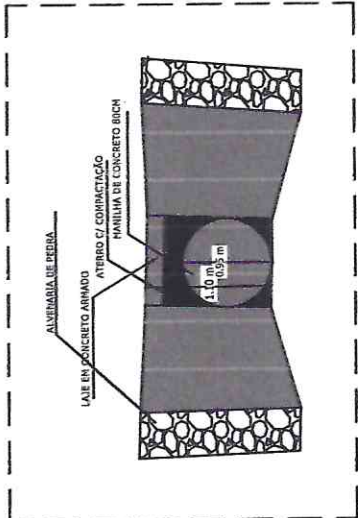
**04 CORTE B**  
ESCALA: SEM ESCALA



**02 PLANTA DE LOCAÇÃO**  
ESCALA: 1:1600



**05 DETALHE**  
ESCALA: 1:1000

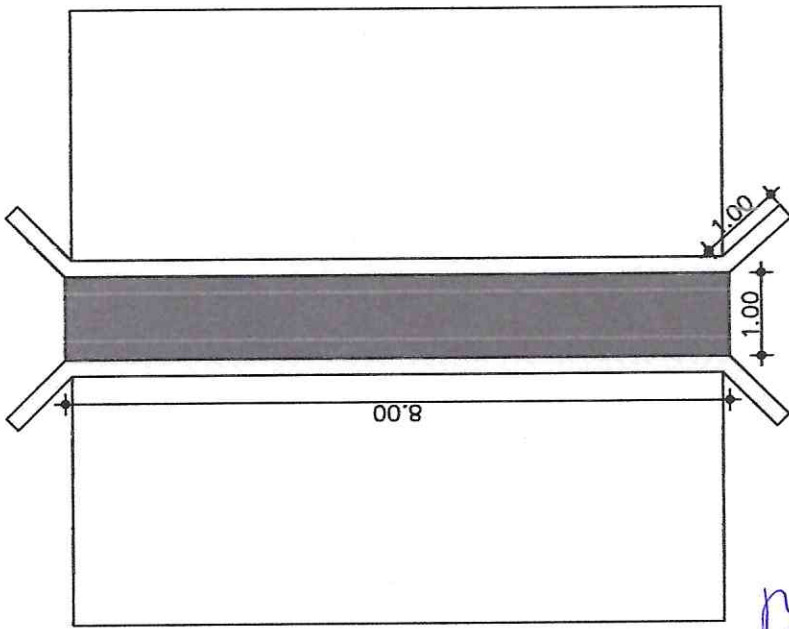


**03 CORTE A**  
ESCALA: SEM ESCALA

*F.S.*

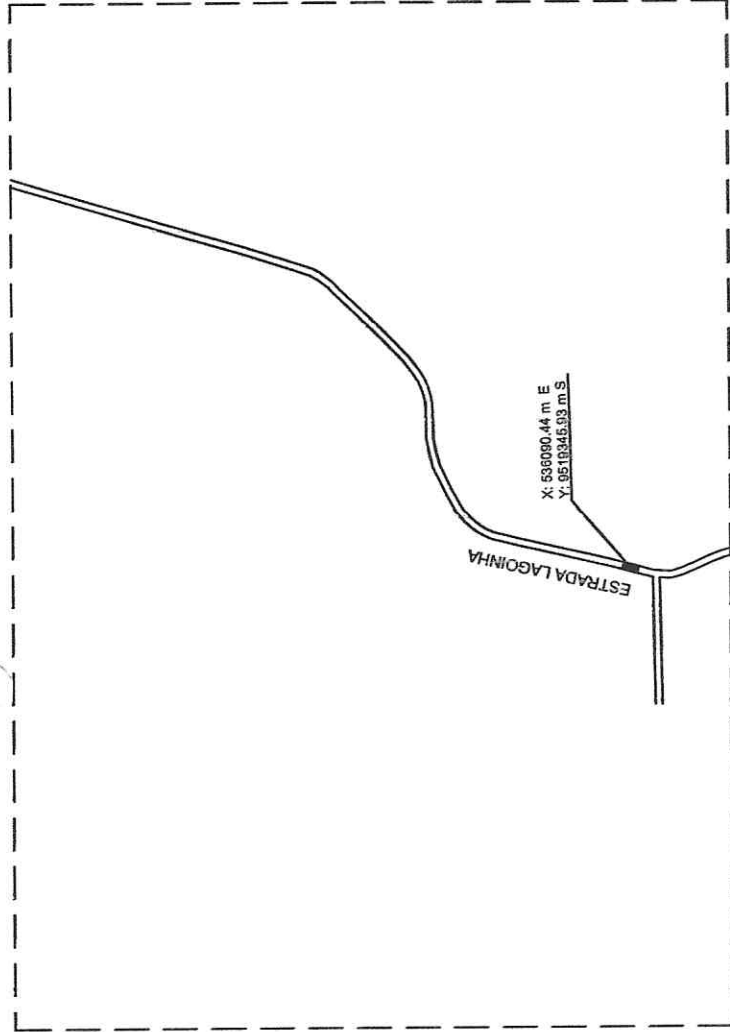
**Jandson Santos Costa**  
Engenheiro Civil  
CREA-CE Nº 061876238-8

APROVO	DATA
PREFEITURA MUNICIPAL DE BARREIRA	04/17
PROJETO	REVISÃO
CONSTRUÇÃO DE BUEIROS EM DIVERSAS LOCALIDADES	
ENGENHEIRO	
BARREIRA	
BARREIRA, CEARÁ	
DESENHO	



**01 PLANTA BAIXA**

ESCALA: 1/500



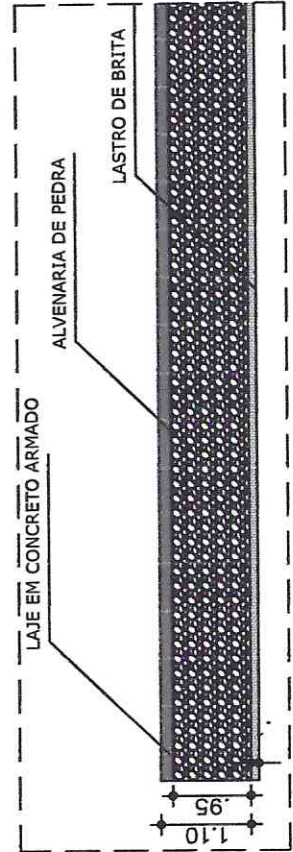

**02 PLANTA DE LOCAÇÃO**

ESCALA: 1:1600



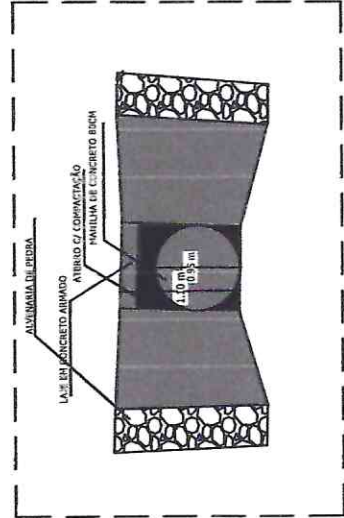
**05 DETALHE**

ESCALA: 1:1000



**04 CORTE B**

ESCALA: SEM ESCALA



**03 CORTE A**

ESCALA: SEM ESCALA


Jandson Santos Costa  
Engenheiro Civil  
CREA-CE Nº 061876238-8

*[Handwritten signature]*

APROVADO: \_\_\_\_\_  
PREFEITURA MUNICIPAL DE BARREIRA  
PROJETO: \_\_\_\_\_  
CONSTRUÇÃO DE BARRIERS EM DIVERSAS LOCALIDADES  
MUNICÍPIO DE BARREIRA, CEARÁ

05/17





**01** PLANTA BAIXA

ESCALA: 1/600




**02** PLANTA DE LOCAÇÃO

ESCALA: 1:1600

X: 536090,44 m E  
Y: 9519345,93 m S

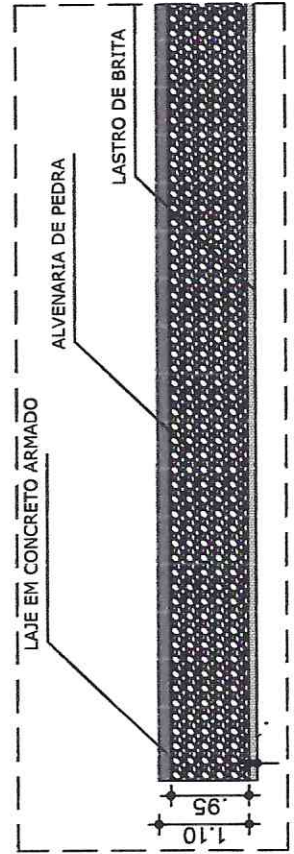
ESTRADA TAMBOATÁ



TELA DE AÇO D = 10mm MALHA 15x15cm

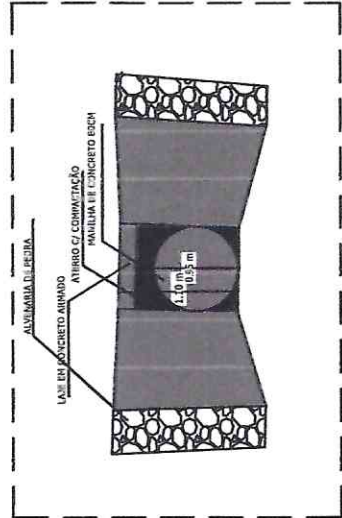
**05** DETALHE

ESCALA: 1:1000



**04** CORTE B

ESCALA: SEM ESCALA



**03** CORTE A

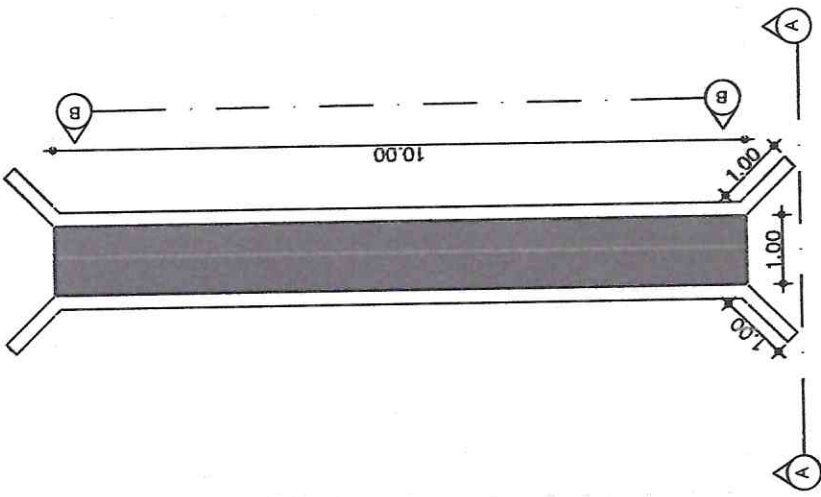
ESCALA: SEM ESCALA

Jandson Santos Costa  
Engenheiro Civil  
CREA-CE Nº 061876238-8

*F.S.*

PREFEITURA MUNICIPAL DE BARREIRA  
PROJETO: CONSTRUÇÃO DE BUEIROS EM DIVERSAS LOCALIDADES DE BARREIRA, CEARÁ

06/17



01 PLANTA BAIXA

ESCALA: 1/600

ESTRADA MEARIM II

X: 540941.47 m E  
Y: 9524886.90 m S


02

PLANTA DE LOCAÇÃO

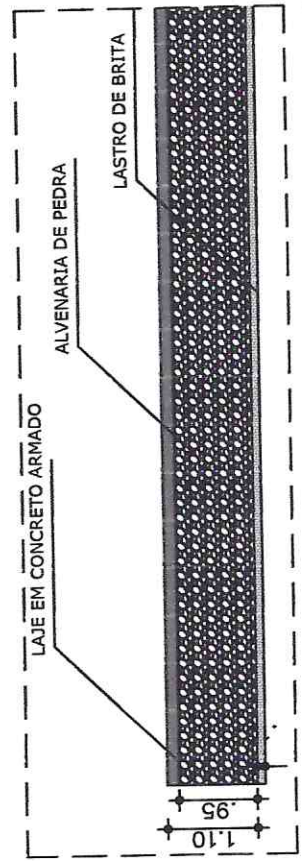
ESCALA: 1:1600



TELA DE AÇO D = 10mm MALHA 15x15cm

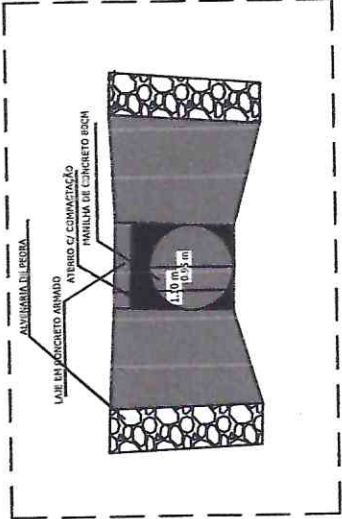


ESCALA: 1:1000



04 CORTE B

ESCALA: SEM ESCALA



03

CORTE A

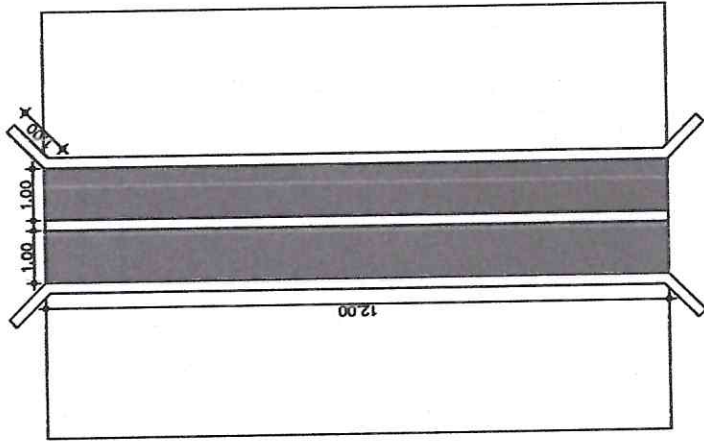
ESCALA: SEM ESCALA

Jandson Santos Costa  
Engenheiro Civil  
CREA-CE Nº 061876238-8

FS

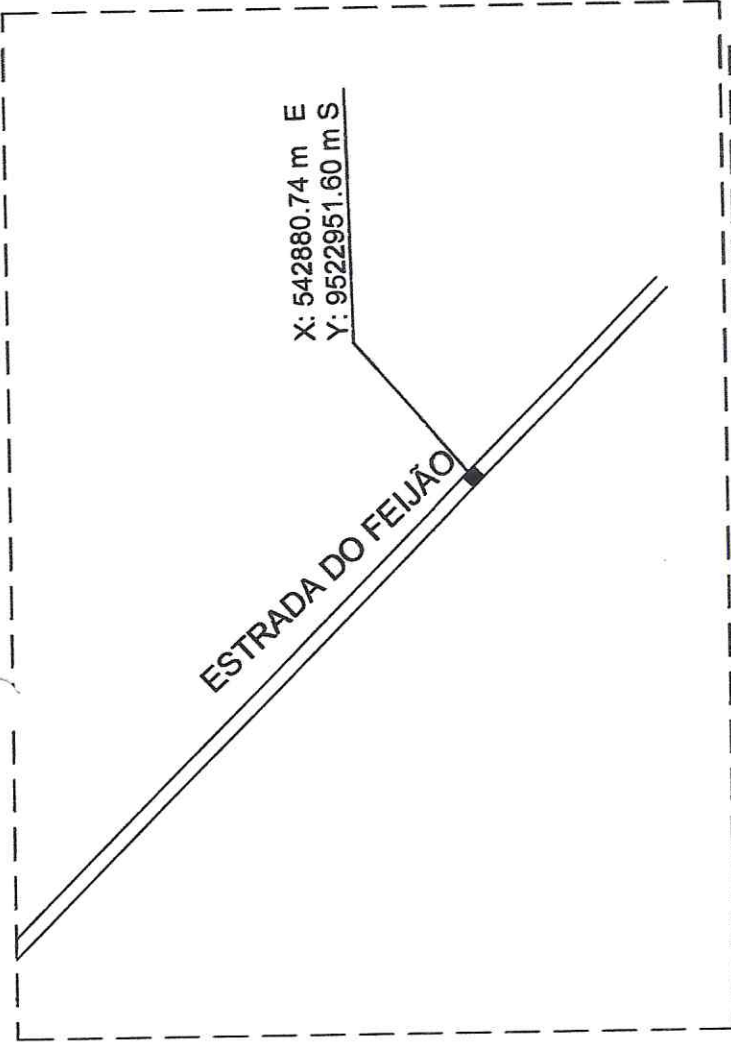
PROJETO: BARRERA  
LOCALIDADE: BARRERA, CEARÁ  
PROFESSOR: JANDSON SANTOS COSTA  
DATA: 15/01/2017  
Nº DE PROVA: 07/17






**01** PLANTA BAIXA

ESCALA: 1/600



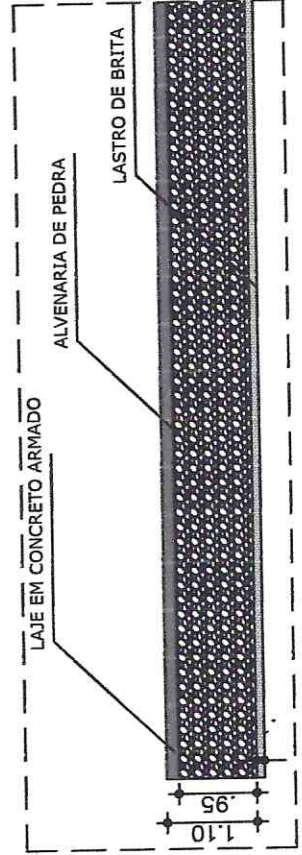
**02** PLANTA DE LOCAÇÃO

ESCALA: 1:800



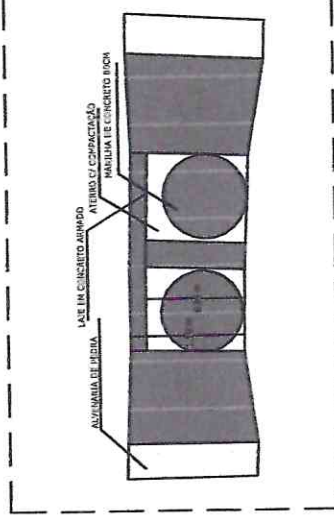
**05** DETALHE

ESCALA: 1:1000



**04** CORTE B

ESCALA: SEM ESCALA



**03** CORTE A

ESCALA: SEM ESCALA

*FLS*

**Jandson Santos Costa**  
Engenheiro Civil  
CREA-CE Nº 061876238-8

PROJETO: **BARREIRA** DATA: **08/17**

CLIENTE: **PREFEITURA MUNICIPAL DE BARREIRA**

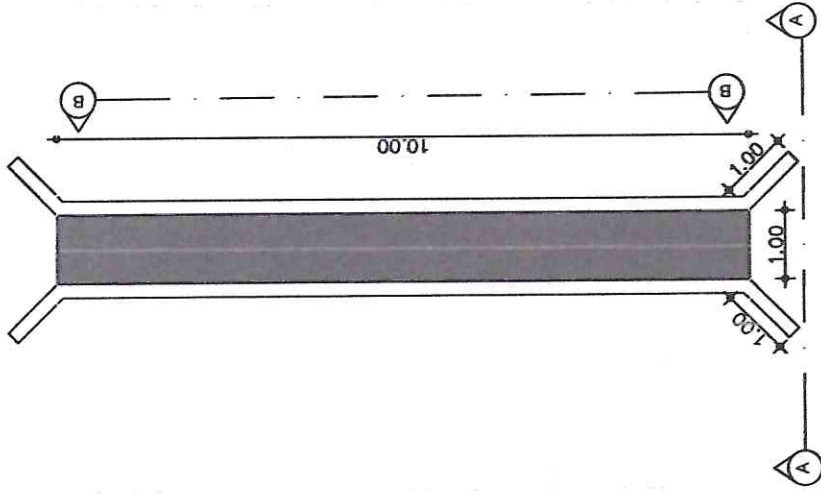
LOCALIZAÇÃO: **CONSTRUÇÃO DE BUEIROS EM DIVERSAS LOCALIDADES**

PROJETADEUR: **BARREIRA**

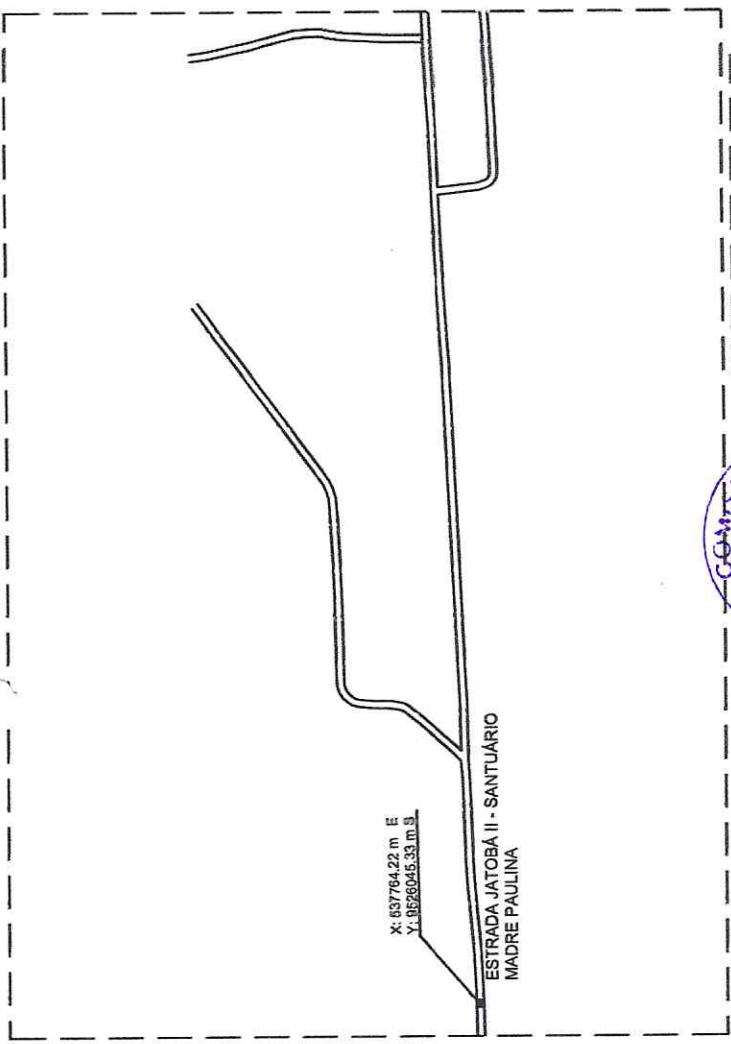
PROFISOR: **BARREIRA, CEARÁ**

ESCALA: \_\_\_\_\_

PROJETO Nº: \_\_\_\_\_

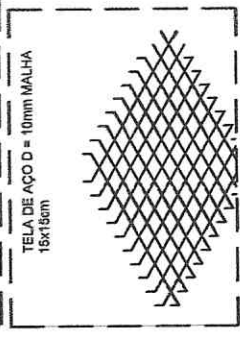


**01**  
**PLANTA BAIXA**  
 ESCALA: 1/800

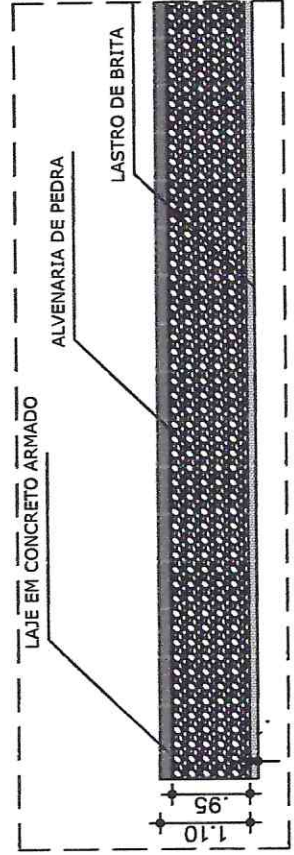


**02**  
**PLANTA DE LOCAÇÃO**  
 ESCALA: 1:1600

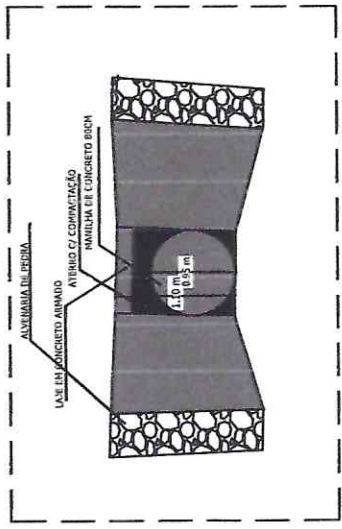
COMISSÃO DE LICITAÇÃO  
 FLS  
 696



**05**  
**DETALHE**  
 ESCALA: 1:1000



**04**  
**CORTE A**  
 ESCALA: SEM ESCALA



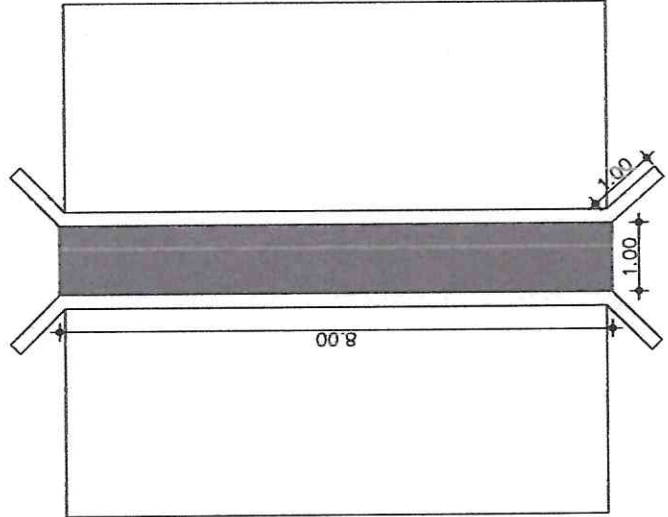
**03**  
**CORTE B**  
 ESCALA: SEM ESCALA

Jandson Santos Costa  
 Engenheiro Civil  
 CREA-CE Nº 061876238-8

FS

PROJETO: PREFEITURA MUNICIPAL DE BARREIRA  
 LOCALIZAÇÃO: BARRERA, BARREIRA, CEARA  
 DATA: 09/17  
 ESCALA: 1:1000





**01** PLANTA BAIXA

ESCALA: 1/600

*B*

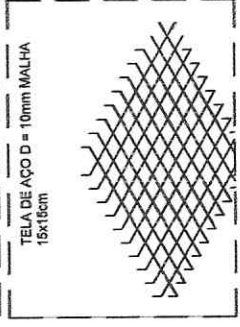
X: 539145.37 m E  
Y: 9526446.44 m S

ESTRADA CROATA

ESTRADA JATOBÁ I


**02** PLANTA DE LOCAÇÃO

ESCALA: 1:1000



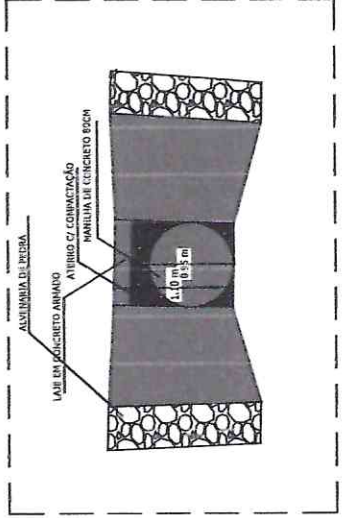
**05** DETALHE

ESCALA: 1:1000



**04** CORTE B

ESCALA: SEM ESCALA



**03** CORTE A

ESCALA: SEM ESCALA

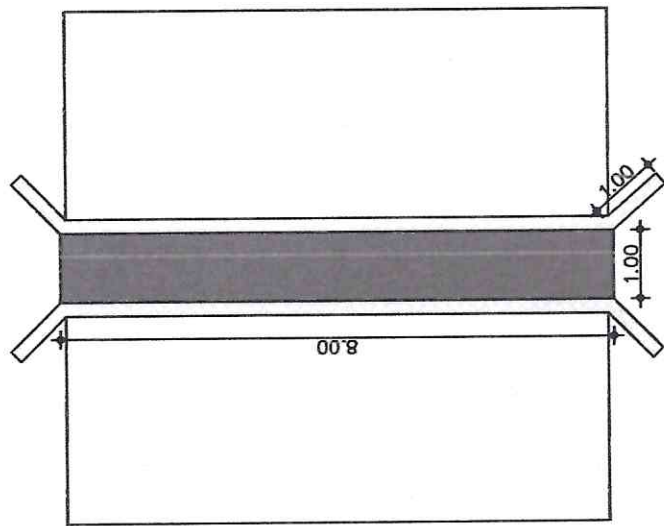
**Jandson Santos Costa**  
Engenheiro Civil  
CREA-CE Nº 061876238-8

*F.S.*

**09**

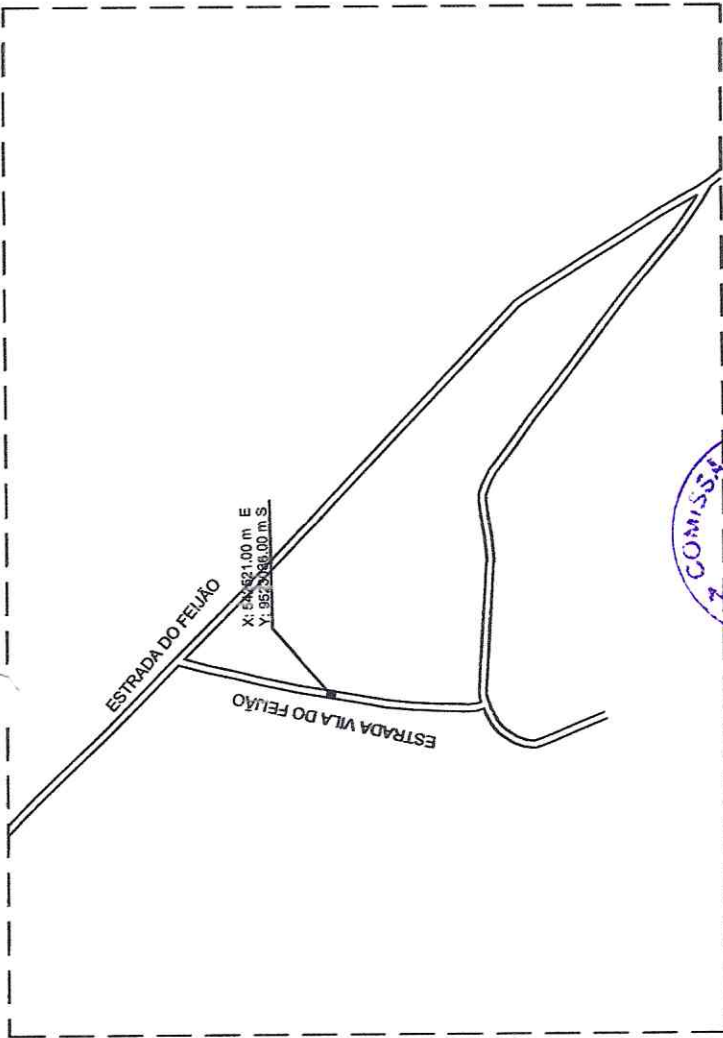
PREFEITURA MUNICIPAL DE BARREIRA  
PROJETO: CONSTRUÇÃO DE MUEBRES EM DIVERSAS LOCALIDADES  
BARREIRA  
CELESTINO

10/17



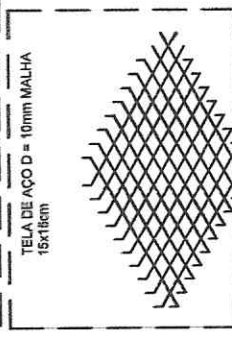
**01** PLANTA BAIXA

ESCALA: 1/600



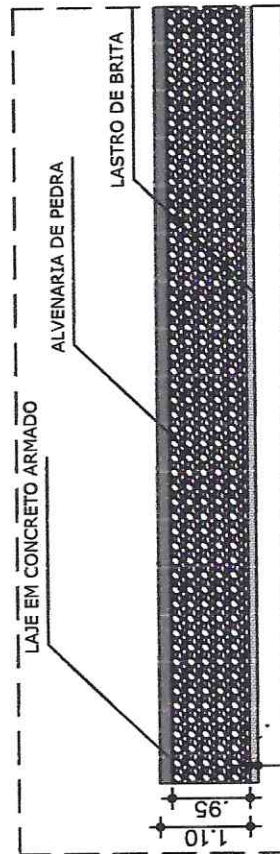
**02** PLANTA DE LOCAÇÃO

ESCALA: 1:1000



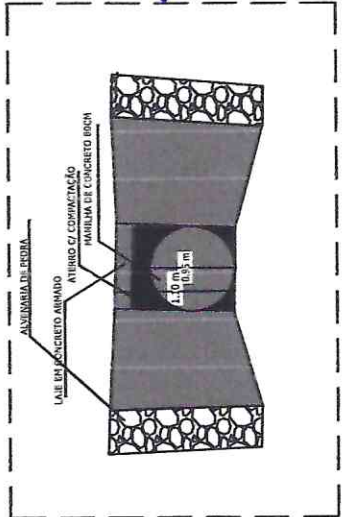
**05** DETALHE

ESCALA: 1:1000



**04** CORTE B

ESCALA: SEM ESCALA



**03** CORTE A

ESCALA: SEM ESCALA

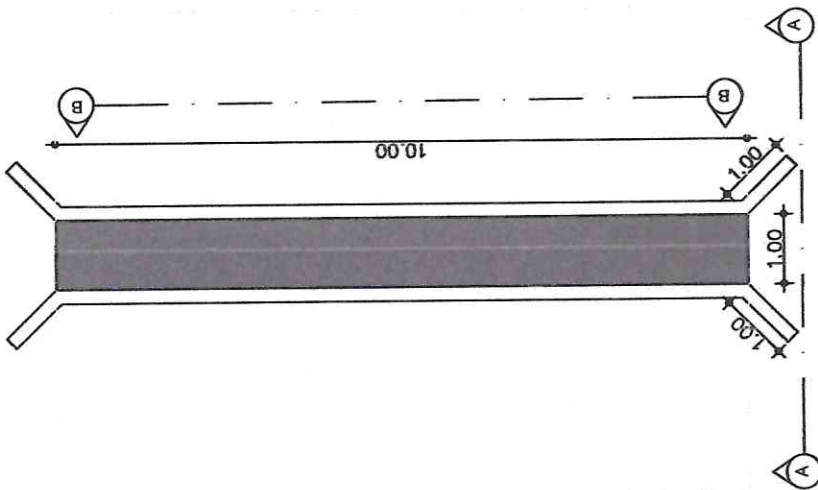
**Anderson Santos Costa**  
Engenheiro Civil  
CREA-CE Nº 061876238-8

*F.S.*

PREFEITURA MUNICIPAL DE BARREIRA  
PROJETO: REFEIÇÃO ESCOLA  
CONSTRUÇÃO DE BUEIROS EM DIVERSAS LOCALIDADES  
BARREIRA, BARRA  
PROFESSOR: *F.S.*  
PROFESSOR: *F.S.*

11/17

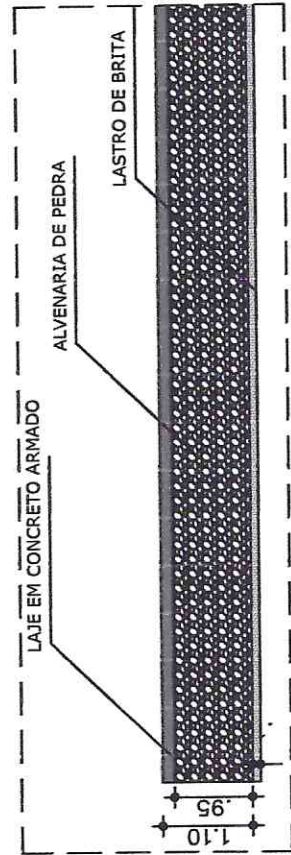




**01** PLANTA BAIXA

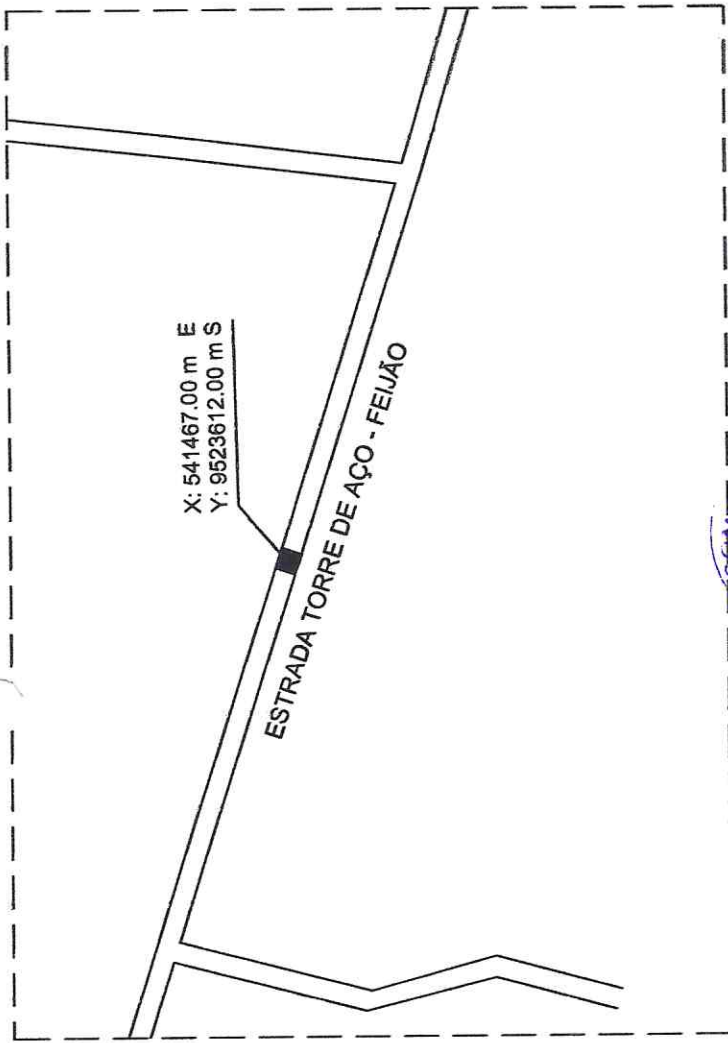
ESCALA: 1/600

*B*



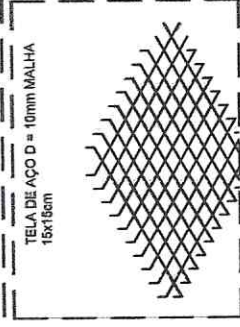
**04** CORTE B

ESCALA: SEM ESCALA



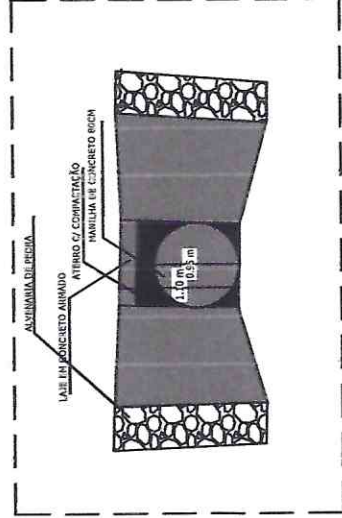
**02** PLANTA DE LOCALIZAÇÃO

ESCALA: 1:2000



**05** DETALHE

ESCALA: 1:1000



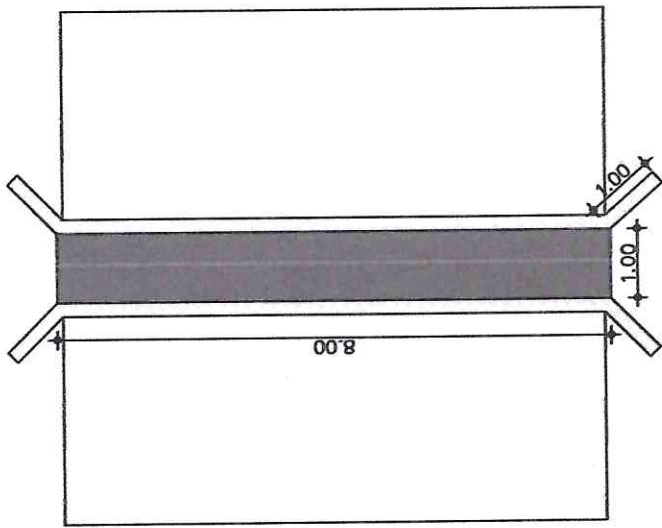
**03** CORTE A

ESCALA: SEM ESCALA

**Jandson Santos Costa**  
Engenheiro Civil  
CREA-CE Nº 061876238-8

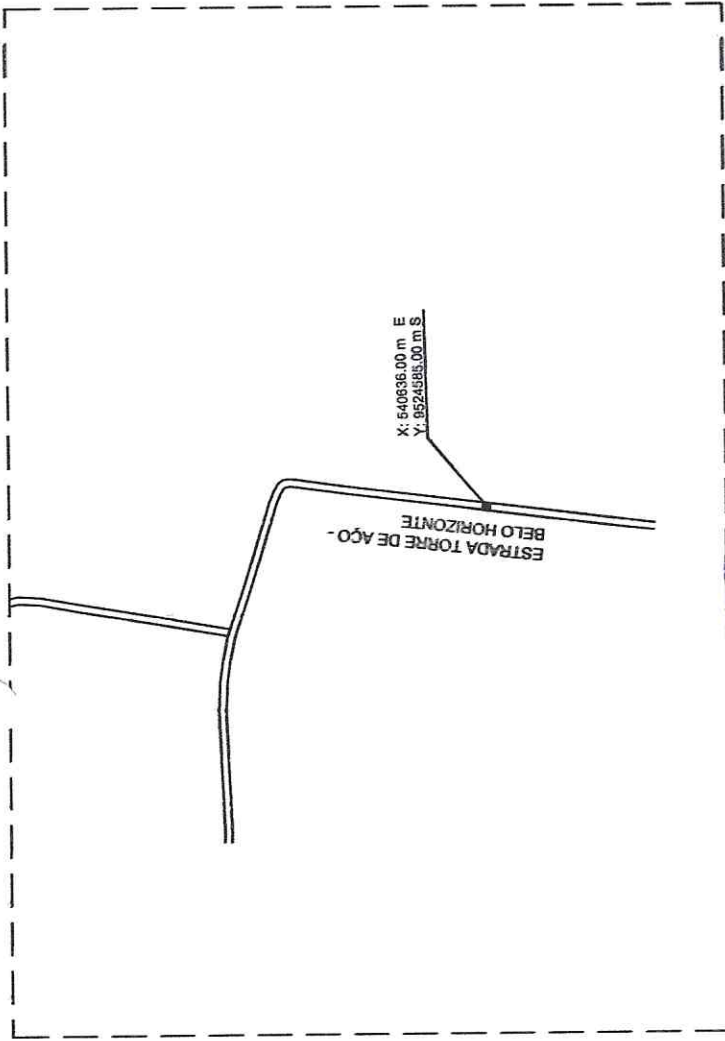
*F.S.*

PROJETO	BARREIRA
CONSTRUIÇÃO DE MUIROS EM DIVERSAS LOCALIDADES	BARREIRA, CEARÁ
APROVADO	DATA
	07/05/2024
PROFISOR	
	12/17



**01** PLANTA BAIXA

ESCALA: 1/600

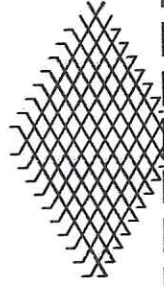


**02** PLANTA DE LOCALIZAÇÃO

ESCALA: 1:2000

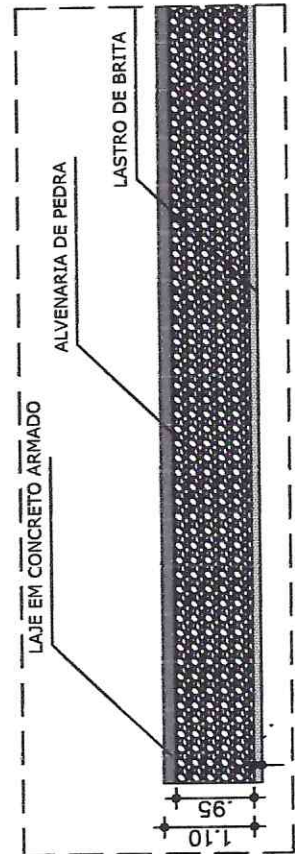


TELA DE AÇO D = 10mm MALHA 15x15cm



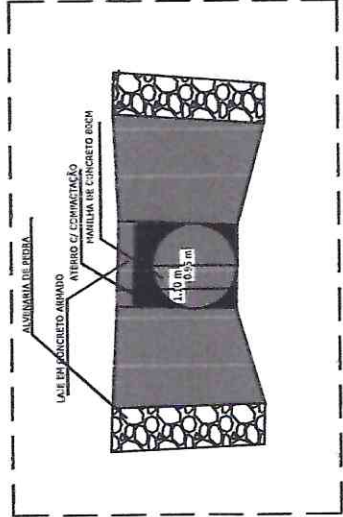
**05** DETALHE

ESCALA: 1:1000



**04** CORTE B

ESCALA: SEM ESCALA



**03** CORTE A

ESCALA: SEM ESCALA

Jandson Santos Costa  
Engenheiro Civil  
CREA-CE Nº 061876238-8

F.S.

APROVADO

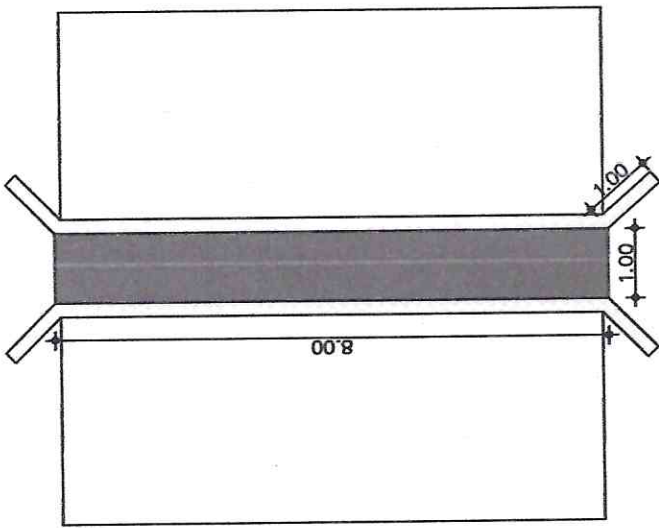
PREFEITURA MUNICIPAL DE BARREIRA

DATA: 02/05/2022

PROJETO: CONSTRUÇÃO DE BUIÇOS EM DIVERSAS LOCALIDADES  
EXECUÇÃO: BARREIRA, CEARÁ

13117

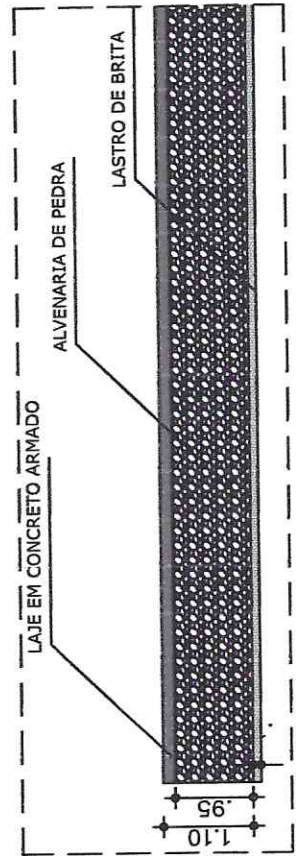




**01** PLANTA BAIXA

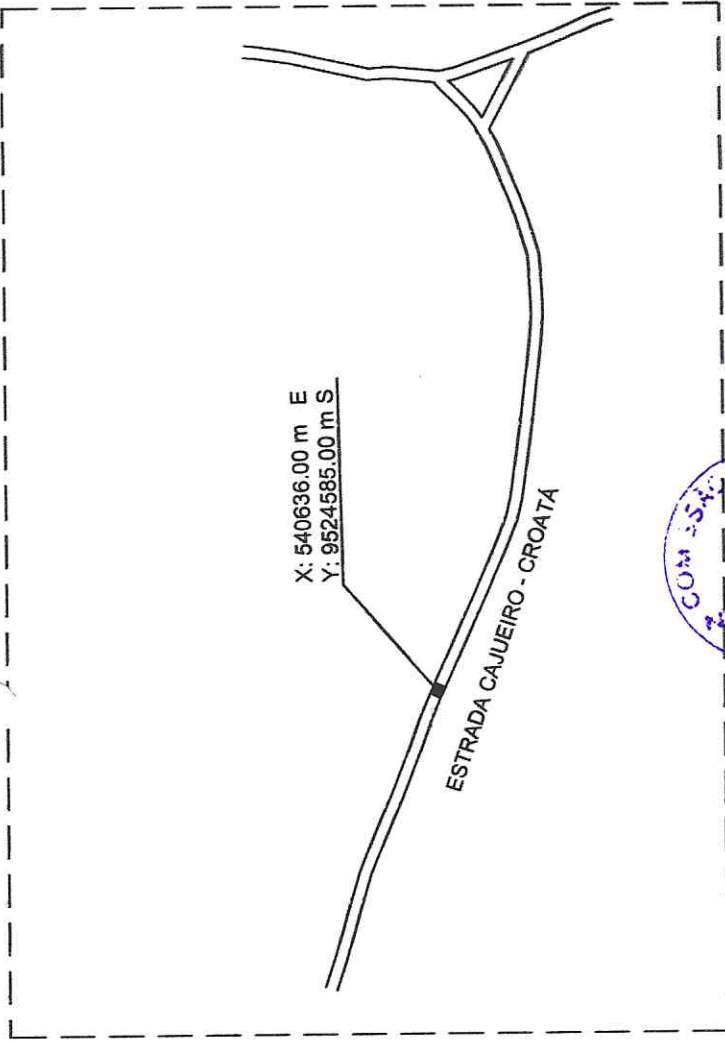
ESCALA: 1/600

3




**04** CORTE B

ESCALA: SEM ESCALA



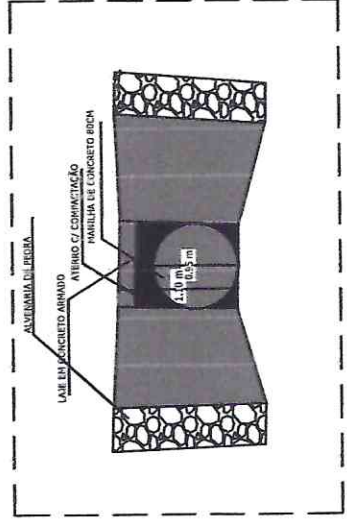
**02** PLANTA DE LOCALIZAÇÃO

ESCALA: 1:1000



**05** DETALHE

ESCALA: 1:1000



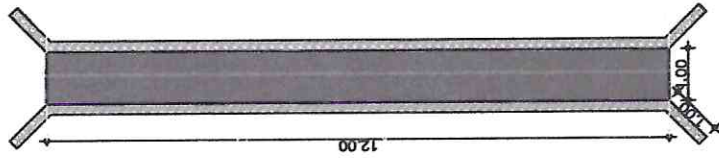
**03** CORTE A

ESCALA: SEM ESCALA

Jandson Santos Costa  
Engenheiro Civil  
CREA-CE Nº 061876238-8

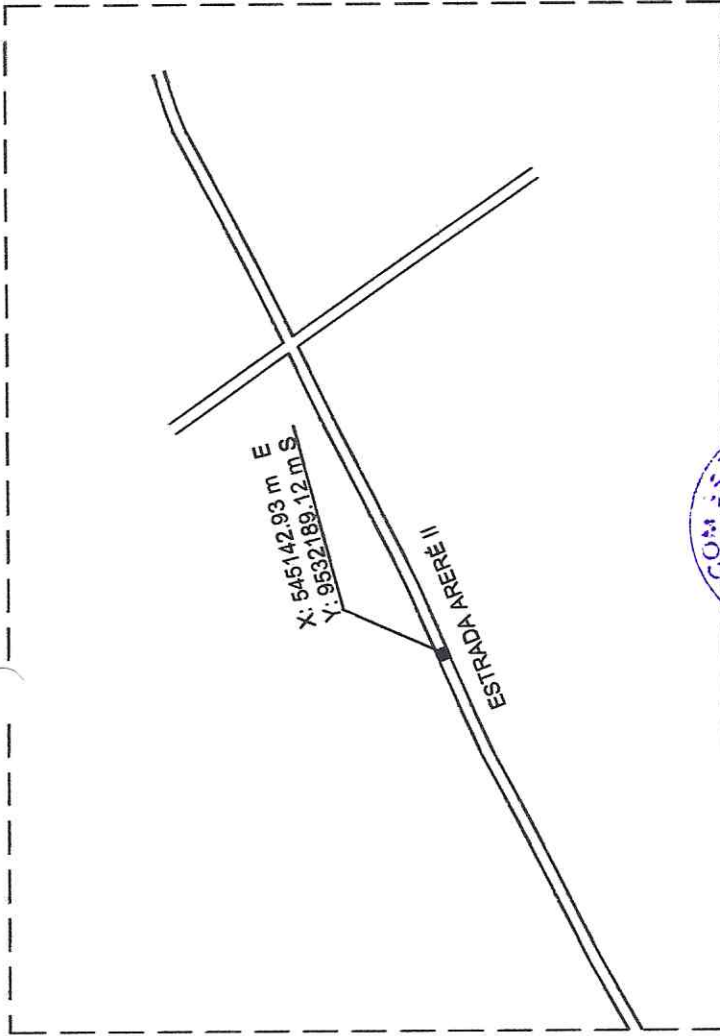
*JSC*

PROJETO	BARREIRA
CONSTRUÇÃO DE MUIROS EM DIVERSAS LOCALIDADES	BARREIRA, CEARÁ
PROFESSOR	
14117	



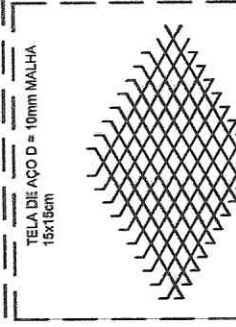

**01** PLANTA BAIXA

ESCALA: 1/600



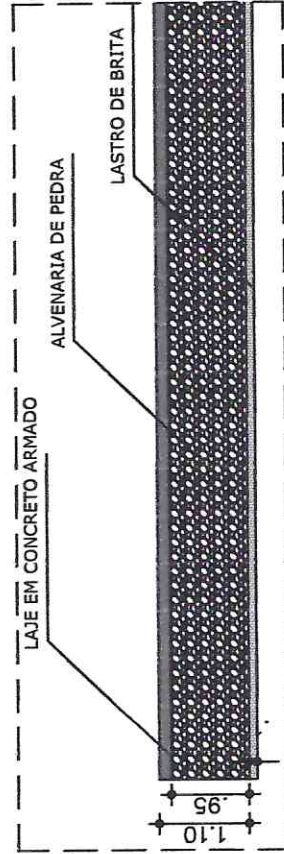
**02** PLANTA DE LOCALIZAÇÃO

ESCALA: 1:1000



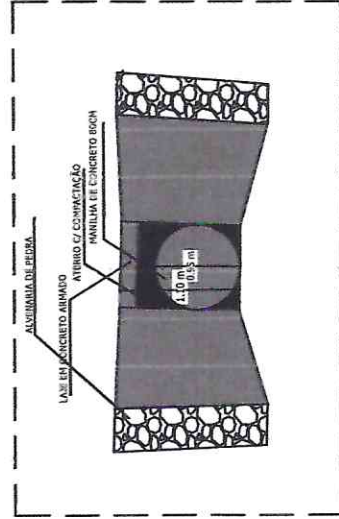
**05** DETALHE

ESCALA: 1:1000



**04** CORTE B

ESCALA: SEM ESCALA



**03** CORTE A

ESCALA: SEM ESCALA

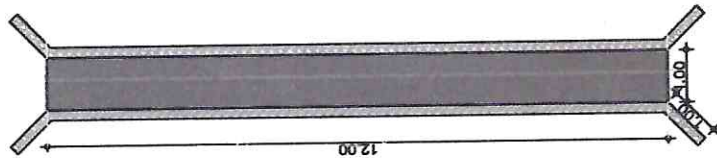
Jandson Santos Costa  
Engenheiro Civil  
CREA-CE Nº 061876238-8

*F-00*

PROJETO: PREFEITURA MUNICIPAL DE BARREIRA  
OBJETO: CONSTRUÇÃO DE BUEIROS EM DIVERSAS LOCALIDADES  
LOCALIDADE: BARREIRA, CEARÁ

15/17





**01** PLANTA BAIXA

ESCALA: 1/600

X: 538674,47 m E  
Y: 9526473,10 m S

ESTRADA JATOBA I - TRECHO II


**02**

PLANTA DE LOCAÇÃO

ESCALA: 1:1000



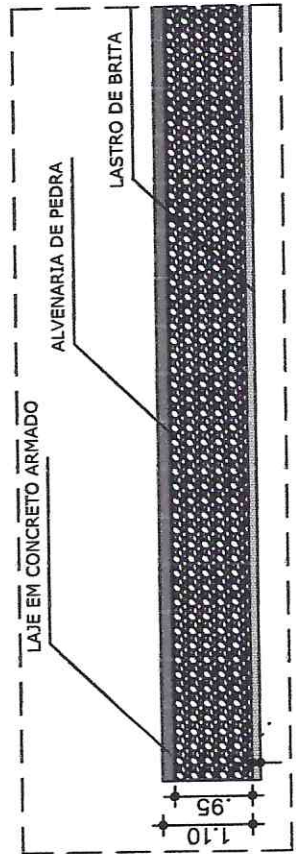
TELA DE AÇO D = 10mm MALHA 15x15cm



**05**

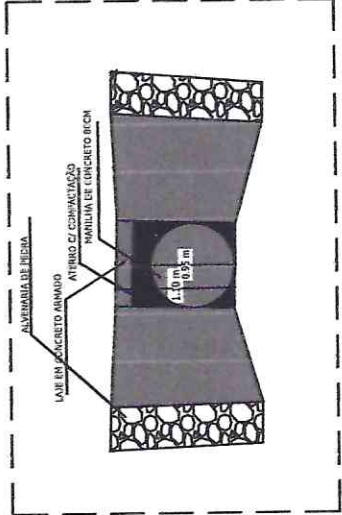
DETALHE

ESCALA: 1:1000



**04** CORTE B

ESCALA: SEM ESCALA



**03** CORTE A

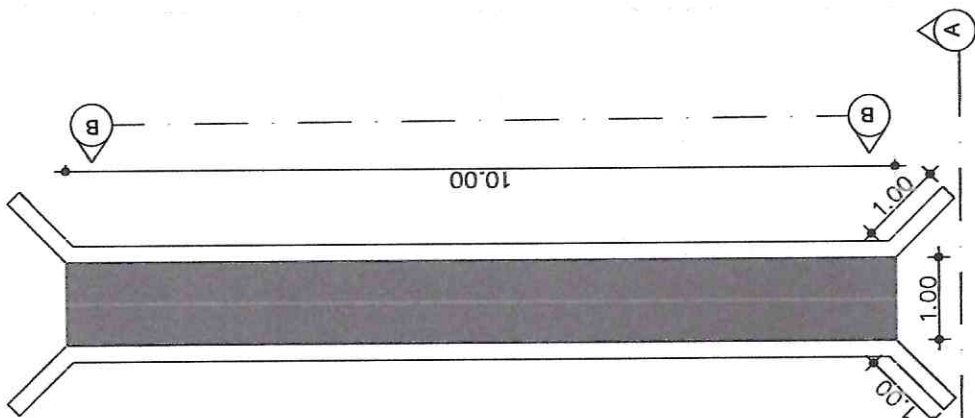
ESCALA: SEM ESCALA

Jandson Santos Costa  
Engenheiro Civil  
CREA-CE Nº 061876238-8

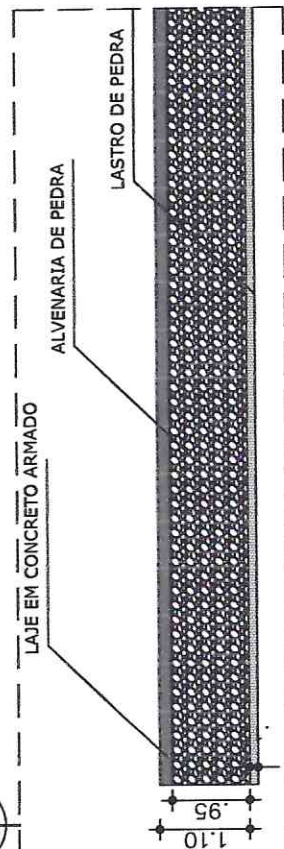
*FS*

PROJETO: PREFEITURA MUNICIPAL DE BARREIRA  
CONSTRUÇÃO DE BUEIROS EM DIVERSAS LOCALIDADES  
BARREIRA, BARRA DO VALE, BARREIRA, CEARÁ

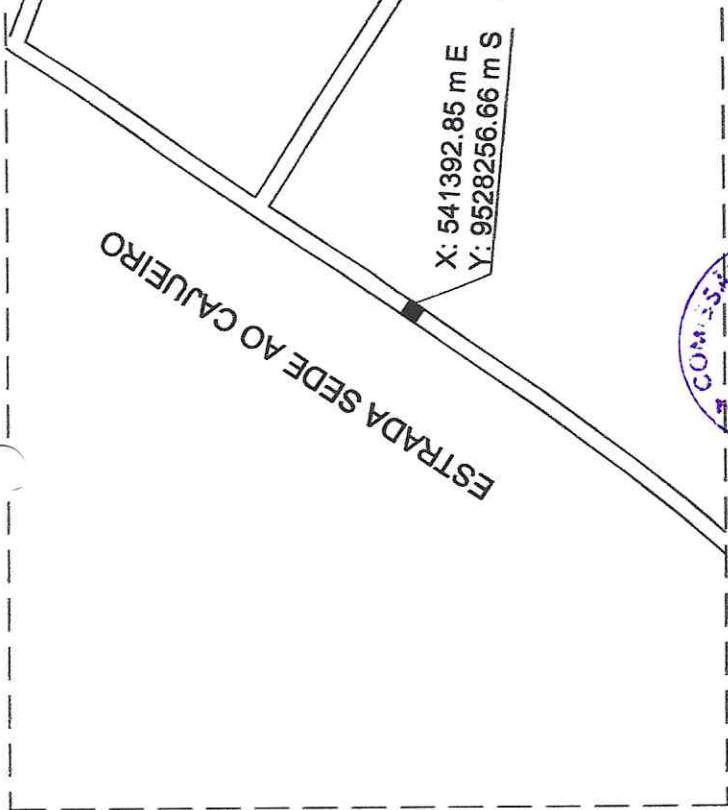
16/17



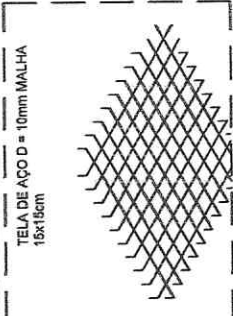
**01** PLANTA BAIXA  
ESCALA: 1/500



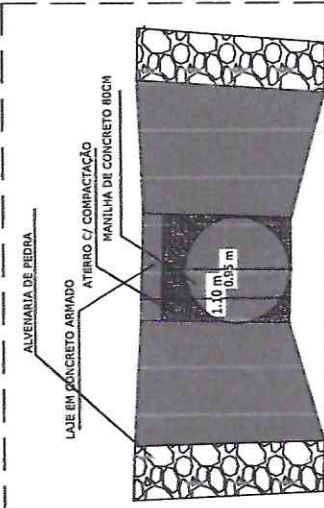
**04** CORTE B  
ESCALA: SEM ESCALA



**02** PLANTA DE LOCALIZAÇÃO  
ESCALA: 1:800



**05** DETALHE  
ESCALA: 1:1000



**03** CORTE A  
ESCALA: SEM ESCALA

Jandson Santos Costa  
Engenheiro Civil  
CREA-CE Nº 061876238-8

PROJETO: CONSTRUÇÃO DE BUEIROS EM DIVERSAS LOCALIDADES  
MUNICÍPIO: BARREIRA  
ESTADO: BARRERA, CEARÁ

DATA: 12/08/2022

ARQUIVO: 17/17





**Anotação de Responsabilidade Técnica - ART**  
**Lei nº 6.496, de 7 de dezembro de 1977**

**CREA-CE**

**ART OBRA / SERVIÇO**  
**Nº CE20231168088**

**Conselho Regional de Engenharia e Agronomia do Ceará**

INICIAL

**1. Responsável Técnico**

**JANDSON SANTOS COSTA**

Título profissional: **ENGENHEIRO CIVIL**

RNP: **0618762388**

Registro: **343728CE**

**2. Dados do Contrato**

Contratante: **PREFEITURA MUNICIPAL DE BARREIRA CE**

**RUA LUCIO TORRES**

Complemento:

Cidade: **BARREIRA**

Bairro: **CENTRO**

UF: **CE**

CPF/CNPJ: **12.459.632/0001-05**

Nº: **622**

CEP: **62795000**

Contrato: **Não especificado**

Celebrado em:

Valor: **R\$ 3.100,00**

Tipo de contratante: **Pessoa Jurídica de Direito Público**

Ação Institucional: **NENHUMA - NÃO OPTANTE**



**3. Dados da Obra/Serviço**

**RUA LUCIO TORRES**

Complemento:

Cidade: **BARREIRA**

Data de Início: **06/03/2023**

Previsão de término: **06/07/2024**

Coordenadas Geográficas: **-4.287481, -38.639506**

Finalidade:

Código: **Não Especificado**

Proprietário: **PREFEITURA MUNICIPAL DE BARREIRA CE**

Nº: **622**

CEP: **62795000**

CPF/CNPJ: **12.459.632/0001-05**

**4. Atividade Técnica**

	Quantidade	Unidade
14 - Elaboração		
80 - Projeto > CONSTRUÇÃO CIVIL > EDIFICAÇÕES > DE EDIFICAÇÃO > #1.1.1.1 - DE ALVENARIA	1,00	un
80 - Projeto > CONSTRUÇÃO CIVIL > EDIFICAÇÕES > DE EDIFICAÇÃO > #1.1.1.4 - EM MATERIAIS MISTOS	1,00	un
80 - Projeto > ESTRUTURAS > ESTRUTURAS DE CONCRETO E ARGAMASSA ARMADA > #2.1.1 - DE ESTRUTURA DE CONCRETO ARMADO	1,00	un
80 - Projeto > GEODÉSIA > GEORREFERENCIAMENTO > DE GEORREFERENCIAMENTO > #34.6.1.1 - URBANO	1,00	un
80 - Projeto > GEODÉSIA > GEORREFERENCIAMENTO > DE GEORREFERENCIAMENTO > #34.6.1.2 - RURAL	1,00	un
80 - Projeto > OBRAS HIDRÁULICAS E RECURSOS HÍDRICOS > SISTEMAS DE DRENAGEM PARA OBRAS CIVIS > DE SISTEMAS DE DRENAGEM PARA OBRAS CIVIS > #5.3.1.2 - BUEIRO	1,00	un
35 - Elaboração de orçamento > CONSTRUÇÃO CIVIL > EDIFICAÇÕES > DE EDIFICAÇÃO > #1.1.1.1 - DE ALVENARIA	1,00	un
35 - Elaboração de orçamento > CONSTRUÇÃO CIVIL > EDIFICAÇÕES > DE EDIFICAÇÃO > #1.1.1.4 - EM MATERIAIS MISTOS	1,00	un
35 - Elaboração de orçamento > ESTRUTURAS > ESTRUTURAS DE CONCRETO E ARGAMASSA ARMADA > #2.1.1 - DE ESTRUTURA DE CONCRETO ARMADO	1,00	un
35 - Elaboração de orçamento > OBRAS HIDRÁULICAS E RECURSOS HÍDRICOS > SISTEMAS DE DRENAGEM PARA OBRAS CIVIS > DE SISTEMAS DE DRENAGEM PARA OBRAS CIVIS > #5.3.1.2 - BUEIRO	1,00	un

Após a conclusão das atividades técnicas o profissional deve proceder a baixa desta ART

**5. Observações**

ANOTAÇÃO DE RESPONSABILIDADE TÉCNICA DE PROJETO, ORÇAMENTO E GEORREFERENCIAMENTO DE DIVERSOS BUEIROS NO MUNICÍPIO DE BARREIRA-CE.

**6. Declarações**

**7. Entidade de Classe**

NENHUMA - NÃO OPTANTE

A autenticidade desta ART pode ser verificada em: <https://crea-ce.sitac.com.br/publico/>, com a chave: 4awzy  
 Impresso em: 07/03/2023 às 15:53:24 por: , ip: 200.25.37.76





Anotação de Responsabilidade Técnica - ART  
Lei nº 6.496, de 7 de dezembro de 1977

CREA-CE

ART OBRA / SERVIÇO  
Nº CE20231168088

Conselho Regional de Engenharia e Agronomia do Ceará

INICIAL

8. Assinaturas

Declaro serem verdadeiras as informações acima

Local de data

Jandson Santos Costa

JANDSON SANTOS COSTA - CPF: 067.990.313-51

Francisco Eason Ramo da Silva Filho

PREFEITURA MUNICIPAL DE BARREIRA CE - CNPJ: 12.459.632/0001-05

9. Informações

\* A ART é válida somente quando quitada, mediante apresentação do comprovante do pagamento ou conferência no site do Crea.

10. Valor

Valor da ART: R\$ 96,62

Registrada em: 07/03/2023

Valor pago: R\$ 96,62

Nosso Número: 8216006158



13

A autenticidade desta ART pode ser verificada em: <https://crea-ce.sitac.com.br/publico/>, com a chave: 4awzy  
Impresso em: 07/03/2023 às 15:53:24 por: , ip: 200.25.37.76

